

## Část II Revize soupisu kříž. kamenů a kamenných křížů A. Franze (1893 – 1899)

Několik poznámek na úvod. Revize spočívá především v komplexní a přehledné identifikaci (ztotožnění) Franzem registrovaných objektů se současným stavem evidence vedené Vlastivědným muzeem v Aši. K Franzově evidenci jsou tedy přiřazeny: současné evidenční číslo, příslušnost ke katastru obce a okresu. Toto jistě není nic nového, nicméně – pokud je mi známo – nikdy to nebylo vztaženo uceleně právě k Franzově soupisu. Dále jsou v tabulce doplněny odkazy k dalším, pozdějším autorům, kteří se daným objektem rovněž zabývali (součástí tohoto je samozřejmě i soupis příslušné literatury). Jako bonus je pak v tabulce revize srovnána Franzova ilustrace kamene z konce 19. století a jeho současná fotografie – pokud je k dispozici a kámen není zničen nebo ztracen. U některých pohřešovaných křížových kamenů v okresech Brno město a Brno venkov jsem se nezávisle na této publikaci pokusil alespoň o grafickou vizualizaci dle Franzových kreseb, ale pro účely této Revize jsem nepovažoval za podstatné zmíněné vizualizace uvádět; namísto toho nechávám příslušnou buňku pro fotografii prázdnou (některé z vizualizací jsou v této publikaci přece jen zobrazeny, ovšem pouze jako ilustrační grafika mimo kapitolu Revize soupisu).

Z důvodu přehlednosti jsou v tabulce odděleny české překlady Franzových popisků (bíle podbarvené buňky) od současných dat (podbarveno šedě).

Franzovy kresby kamenů, použité v tabulce, pocházejí z příloh obou zde přeložených autorových článků v periodiku „Mittheilungen...“ (č 1 – 43 vyšly na čtyřech obrazových tabulích jako příloha ke článku z roku 1893, číslo 44 – 107 pak na dalších šesti tabulích u článku z roku 1899), které jsou zveřejněny v online databázi Österreichische Nationalbibliothek Wien (ÖNB). Jednotlivé obrazy jsou z těchto tabulí získány ořezem a adjustací do stejného rozměrového formátu; část z těch, které vykazují horší kvalitu reprodukce, je graficky mírně upravena (vyčištěna). Tam, kde to bylo možné jsem pro potřeby Revize soupisu použil i ilustrace z jiného, samostatného Franzova díla: jde o sbírku celkem 100 obrazových tabulí vynikajících ilustrací z publikace *Kunstarchäologische Aufnahmen aus Mähren* z roku 1894. Jde o ty obrázky v tabulce, které jsou tištěny na sépiovém podkladu.

Na závěr bych chtěl velmi poděkovat autorům fotografií, kteří byli ochotni svoje snímky pro tuto publikaci poskytnout. Jde o fotky zveřejněné ve dvou Facebookových skupinách (skupina *Hraniční kameny a drobné kamenné památky* pod taktovkou Společnosti přátel památných kamenů a skupina *Smírčí kameny* vedená Pavlem Valentou). Vzhledem k pouze ilustračnímu účelu je jejich webová kvalita (rozlišení 94dpi) dostačující.

*Autoři fotografií (upraveno ořezem):*

- Dobiášová, Marie: 062
- Dvořák, Oldřich: 061
- Elsner, Michal: 022
- Chatrný, Pavel: 002, 030, 044 – 053, 058, 066
- Korbář, Luboš: 026
- Martínek, Pavel: 003, 038
- Procházka, Petr: 006
- Smejkalová, Pavla: 021
- Valenta, Pavel: 012 - 014, 025, 057, 060, 085 - 097

ostatní fotografie pocházejí z archivu autora publikace, ©damilphoto 2019 – 2023

Dole na této (a poslední stránce): podpisová parafa Aloise Franze (ligatura FA), kterou používal na svých kresbách a technických projektech.



## Literatura k původnímu soupisu:













- Franz, Alois: Alte Steinkreuze und Kreusteine in Mähren; in: Mittheilungen der K.K. Central Commission zur Erforschung und Erhaltung der Kunst und Historischen Denkmale, XIX. Jahrgang, Wien, 1893
- Franz, Alois: Kunstarchäologische Aufnahmen aus Mähren, vyd. Ang. Bartel in Brünn, 1894
- Franz, Alois: Alte Steinkreuze und Kreusteine in Mähren; in: Mittheilungen der K.K. Central Commission zur Erforschung und Erhaltung der Kunst und Historischen Denkmale, XXV. Jahrgang, Wien, 1899











## Další evidence, texty a zmínky o objektech ze soupisu A.Franze:













- Havelka, Jan: Sborník Velehradský (1880-1891)
- Havelka, Jan: Časopis Musejního spolku olomuckého (1880-1891)  
(v tabulce odkazují k práci Marie Dobiášové z roku 2022, v níž je kompletní souhrn informací a citací z dostupných Havelkových textů v jednom souhrnném zdroji; odkaz: M.D. + stránka)
- Czerny, Alois.: Alte Steinkreuze und Kreuzsteine aus der Umgebung von Mährischen Trübau, edice „Mittheilungen...“, Wien, 1895
- Czerny, Alois.: Kreuzsteine und Steinkreuze, 1907
- Fritz, Leopold.: Sbírka křížových kamenů a kamenných křížů, 1895
- Knies, Jan.: Vlastivěda moravská, Blanský okres, 1902
- Přikryl, František.: Sv. Cyrill a Method ve vzpomínkách starožitných na Moravě; Týn u Lipníka n.Bečvou, 1905
- Přikryl, František.: Sv. Cyrill a Method ve vzpomínkách starožitných na Moravě a ve Slezsku, rozšíř.vyd., Týn n.B., 1907
- Přikryl, František.: Památky svatých Cyrila a Methoda, Praha Břevnov, 1933
- Procházka, Alois.: Pamětní kříže a kameny; Vlastivědný sborník okr.Vyškovského II, část XI, XII, Slavkov, 1933
- Svoboda, Josef František.: Věstník Československého zemědělského muzea, 1937
- Kšíř, Josef.: Smírčí kříže na území města a okresu Olomouckého, 1939
- Sedlák, Vlastimil.: Záhadné kříže, Historicko vlastivěd.kroužek Velké Opatovice, 1969
- Jaroš, Zdeněk.: Pamětní kameny na Jihlavsku; vyd. Magistrát města Jihlavy, 2003
- Nečasová Eva, Křížové kameny Blanenska, vyd.Vlastivědné muzeum v Blansku, 2014
- Dobiášová Marie: Výzkum kam.křížů a kříž.kamenů 1880-1891 a Jan Havelka; interní e-book SPPK, 2022 (citace v tabulce: M.D.)

Obrázek vpravo: ukázka jedné z obrazových tabulí Franzova díla „Kunstarchäologische Aufnahmen...“, vydáno v Brně, 1894. Na celkem šesti tabulích (z celkových 100 stran) je zhruba o třetinu více kamenů než bylo v soupise z roku 1893. Bohužel nikoli všechny z celého Franzova soupisu o 107 objektech... Kvalitou tisku však obě vydání „Mittheilungen“ přečnává.
























č.	místo/rozm./orientace/další evidence	legenda/nápis/poznámka	kresba (Franz)	Foto (souč.)	evid/místo/okr.
1	Na východním konci Úsova na cestě do Stavenic na rohu malé plošiny.	---			0644
	V 0,66; š.045; stř.š.0,26; tl.0,21	---			Úsov
	východ	---			SU
	Havelka (M.D. str 63)				
2	Na záp. konci Choliny na polní cestě ve zděném výklenku zahradní zídky.	Cyrilský neboli Metodějský kříž			0457
	V:1,12; š.:dole 0,45, střed 0,20, nahore 0,34; tloušťka: 0,27	„Znovu ostaven ku cti sv.Methuda na rok jubilejni 1885“ (bílou olej. barvou)			Cholina
	západ	Nápis byl z kresby vynechán			OL
	Havelka (M.D. str 22); Příklad (1907): str.43, obr.19				
3	Mezi Uničovem a Medlovem u potoka, u kříž. silnice do Benkova	---			1193
	V: 98; š: 0,58; tl.: 0,18-0,26	---			Medlov
	sever	---			OL
4	Za Střelicemi k Uničovu, u domu číslo popisné 87	---			0471
	V: 0,9; š: 0,86; tl: 0,24	Pokud zde kdy nápis byl, je dnes zcela zvětralý			Střelice
	západ	Silně zvětralý a zřejmě velmi starý kámen			OL
	Havelka (M.D. str 41); Příklad 1907): str 58, obr.28				
5	U Tří Dvorů, na příjezdové cestě od Litovle	---			0458
	V: 0,85; š: 0,70; tl: 0,30-0,35	---			Tří Dvory
	sever	---			OL
	Příklad (1907):str. 61, obr.31				
6	Na okresní silnici mezi Střelicemi a Červenkou	Kámen pochází z doby švédských válek			0470
	V: 1,16; š: v ramenech 0,87, mimo 0,25; tl: 0,20	„1625“			Střelice
	východ	---			OL









č.	místo/rozm./orientace/další evidence	legenda/nápis/poznámka	kresba (Franz)	Foto (souč.)	evid/místo/okr.
7	Na staré mezi mezi dvěma polními cestami odbočujícími z okresní silnice (Prace-Křenovice) do Jiřkovic a Blažejovic	Pamětní kámen na neštěstí s koněm			0521
	V: 1,10; š. ramen 0,75; š: 0,30; tl:0,30	---			Křenovice
	jihozápad	Kámen je starý, silně porostlý mechem a z obou stran má malé díry. Není příliš pevný a tvrdý.			VY
	A.M.Lang (1889): Časopis musejního spolku olomuckého, č. 9; Havelka (M.D. str 75); Příkryl (1905), str. 65; Příkryl (1907): str. 278, obr. 103; A.Procházka (1933): obr. č. 2				
8	Na západním konci Sokolnic, 300 kroků od města u polní cesty	Cyrilský kříž (?)			0775
	V: 1,71; š: 0,9; tl.nahoře 0,19, dole 0,28, šířka ramen nahoře 0,4, dole 0,6	---			Sokolnice
	východ	---			BO
	A. Procházka, str 6, obr. 3				
9	Poblíž Uničova, v Doubravickém lese u pěší cesty od Králové k Novému Dvoru*	Pamětní kámen padlého švédského generála			0663
	V: 0,73 u paty š 0,64 tloušťka desky 0,19; kříž vyčnívá 6cm před desku. Malý křížek 1 1/2 cm hluboký a vysoký 0,66, široký 0,22m	---			Řimice
	jihojihovýchod	* [Pozn: Novým Dvorem mohl Franz myslet samotu Nové mlýny a splést si to s Neuhofem, který je poněkud bokem]			OL
	Havelka (M.D. str 32); F. Příkryl (1907). str 56, obr. 27				
10	Nedaleko silnice mezi Medlovem a Hlivicemi na staré hraniční mezi těchto dvou obcí.	Žádný předpoklad, že jde o hraniční kámen		POHŘEŠOVÁN	1192
	V: 0,89; šířka (dole) 0,44; tloušťka dole 0,26, nahoře 0,10	---			Medlov - Hlivice
	východ	Kdysi vytesaný kříž již není kvůli povětrnostním vlivům viditelný.			OL
11	U silnice mezi Medlovem a Královou, v příkopu cesty těsně u pole.	Náhrobek švédského důstojníka		POHŘEŠOVÁN	1194
	V: 0,58; š (dole): 0,44; tl: 0,14	---			Medlov
	západ	---			OL
12	Nedaleko Jihlavy. Při cestě do Bedřichova leží přes příkop a slouží jako můstek	---			1313
	V: 1,67; V (pouze horní část): 1,17; š: 0,80; tl 0,08	---			Bedřichov
	---	---			Jl
	Fritz (46), J.F. Svoboda (1937): str. 75; Z.Jaroš (36)				

13	200m východně od Rudy při jihlavské silnici, v poli 50m od cesty.	---	 Fig. 13. ER 1814		1712
	V: 0,65/0,55/0,45; š: 0,43; tl 0,07; kříž vystupuje 2cm z plochy	---			Ruda
	jih	Materiál: granit-syenit; kámen je velmi dobře zachovalý			ZR
	J.F.Svoboda (1937): str 70				
14	Při jihlavské silnici 1km východně od Řehořova, v lokalitě „Pod Knězem“	„...Jeden duchovní se kdysi chtěl proslavit tím, že zasadil mnoho podobných kamenů; tento byl jeho pohřebním kamenem.“ * [v orig.: Leichenstein]	 Fig. 14. ER 1814		0658
	V: 1,0; jen nahoře 0,82; š: 0,54; tl: 0,23	---			Řehořov
	sever	Je již silně nakloněn vpřed			Jl
	Fritz (31); Svoboda (1937): str. 75; Jaroš (52)				
15	Na rozcestí mezi Sivicemi a Tvarožnou, před dřevěným křížem	„...Náhrobek francouzského generála padlého během bitvy u Slavkova 1805“	 Fig. 15. ER 1814		1300
	V(cca): 0,80; š: 0,55; tl: 0,20	---			Sivice
	jihozápad	---			BO
	Příkryl (1907): str. 277, obr. 102; Procházka, str. 11, obr. 12				
16	Západně od Slavkova v trati: "Honi pod spravedlnosti" na louce mezi Vlárskou tratí a polní cestou k Hruškám, 203 kroků od ní.	Místo bývalého popraviště	 Fig. 16. ER 1814		1833
	V: 0,60; š: 0,45; tl: 0,17	„Honi pod Spravedlností“			Slavkov
	východ	Jemnozrná droba silně porostlá mechem. Vykazuje velmi silně vyhloubené otvory na boku a vzadu			VY
	Procházka, str. 12, obr. 13				
17	Stojí opřený o dřevavý násep polní cesty od Kříčína (dnes Podolí) k Horákovu	---	 Fig. 17. ER 1814		1295
	V: 1,50; opracovaná výška: 1,00; š: 0,85; tl: 0,20	---			Podolí
	východ	---			BO
	Příkryl (1907): str. 274, obr. 99; Procházky, str. 10, obr. 9				
18	Šlapanice, na rozcestí k Tuřanům a Slatině.	Bývalé popraviště [* v orig: Gerichtstätte]	 Fig. 18. ER 1814		1297
	V: 1,4; š: 0,7; tl: 0,13	---			Šlapanice
	jihozápad	Naproti je mnohem mladší cihlová Boží muka			BO














19	Heroltice u Vyškova, na křižovatce okresní silnice ke Švábenicím a Ivanovicím	---			0649
	V: 1,20; š: 0,70; tl: 0,20	---			Hoštice – Heroltice
	jih	Dualita s čís.73, kde Franz píše: „na svahu hliníku v Hošticích“; viz č. 73			VY
	Havelka (M.D. str 73); Příklad (1907): str.254, obr. 91; Procházka, str. 8, obr.6				
20	5,4m od kraje silnice z Předklášteří na Kaly, nedaleko polní cesty k osadě Zahrada.	Místo nehody způsobené kořmi (?)		POHŘEŠOVÁN	1353
	V: 1,10; š: 0,57; tl: 0,14	---			Kaly – Zahrada
	jihozápad	Kámen je rozbit na dvě části, které jsou k sobě připojeny jen volně.			BO
21	V prudkém svahu pod lesem Kamenné hory na silnici mezi Štěpánovicemi a Boračem	---			1481
	V: 0,80; š: 0,55; tl: 0,25	---			Štěpánovice
	severo-severovýchod	Mramor, silně nakloněný vpřed			BO
22	Mezi Boračí a Doubravníkem při odbočce polní cesty ze silnice, vložen do ohradní zdi	---			1351
	V: 0,73; š: 0,53; tl: 0,12	---			Doubravník
	západ	Kříž vyčnívá velmi málo, kdyby nebyl pokryt vápnem, byl by sotva viditelný			BO
23	Za posledními domy Tišnova u silnice k Lomnici; 3 kroky dál jsou zděná Boží muka.	---		POHŘEŠOVÁN	1299
	V (asi): 0,60; š: 0,50; tl: 0,15	---			Tišnov
	jihovýchod	---			BO
24	U silnice z Čebína do Kuřimi, na náspu příkopu	---		POHŘEŠOVÁN	1289
	V: 0,62; š: 0,49; tl: 0,20	(Zde)(odpo)c(i)/wa.wacl(aw)/Favwiche(hl)ed/(t)ess ab(y)(sp)/a(sila)duss(e)(q)/eho(L)et magic/XXVII			Čebín
	jih	---			BO

25	Na pol.cestě odboč. 100 m od hřbitova v Mor.Bud. na znojemskou císařskou silnici; 20 m od silnice a rovnoběžně s ní.	---	 <small>Fig. 19. 841740000000</small>		0824	
	V: 0,76; š: 0,83; tl: 0,19-25	---			Morav. Budějovice	
	západ	---			TR	
	Fritz (33); Svoboda (1937): str. 74					
26	Při okresní silnici mezi Kunštátem a Rudkou	---	 <small>Fig. 41. Kunštát-Bud.</small>		0364	
	V: 0,40; š: 0,70; tl: 0,17	---			Kunštát	
	---	---			BK	
27	V širém poli mezi Telnicí a Měním	---	 <small>Fig. 41. Měním</small>		1777	
	V (asi): 1,0; š: 0,55; tl: 0,20	---			Měním	
	západ	od roku 1889 již neexistuje, údajně se ztratil při stavbě nedaleké okresní silnice *			BO	
	* Kámen původně stával v polích mezi obcemi Telnice a Měním. Během stavby okresní silnice v roce 1889 byl odstraněn (viz citovaný text A.Franze) a později se – neznámo jak – objevil v polích u Otmarova. Odtud byl nakonec přenesen na současné stanoviště. To zřejmě zapříčinilo zmatek v jeho evidenci: v různých pramenech byl uváděn pod obcemi Telnice, Otmarov i Měním. (poznámka překlad.)					
28	Na okresní silnici z Hlíny do Kounic u Hlíny uprostřed pole, 16 kroků od silnice.	---	 <small>Fig. 28. 841740000000</small>		1290	
	V: 0,62; š(nahoře): 0,25, dole 0,55; tl: 0,22	S / 17...(?)			POHŘEŠOVÁN	Hlína
	sever	Vzadu je již tak silně poškozen, že jeho existence zřejmě nebude trvat dlouho.				BO
29	Na strmém okraji zahrady u silnice Oslavany-Neslovice, 122 m od kamene km 7.4	---	 <small>Fig. 49. 841740000000</small>		1293	
	V: 0,98; š: 0,56; tl: 0,22	---			POHŘEŠOVÁN	Neslovice
	západ	pískovec				BO
30	U Zakřan při polní cestě od Popovic	---	 <small>Fig. 50. 841740000000</small>		1301	
	V: 0,88; š: 0,82; TL: 0,20	---				Zakřany
	jihozápad	rula				BO

<b>31</b>	Stával u zač.obce u vzrostlého lesa. Nyní v zahradě důlního správce.	---		POHŘEŠOVÁN	1294
	V: 0,90; š: 0,53; tl: 0,21	Anno domini /1596 /13 tok guhni ste/ (f) anus Boka ist /drsusen durch Kbis/ Lait be (r) au bt /(bo) r (d) e (n)			Padochov
	---	V pův.místě nebyly nalezeny žádné lidské ostatky. Přemístěn kvůli ochraně před poškozením dětmi.			BO
<b>32</b>	Pár kroků od pěšiny z Bohunic (Lískovecký mlýn) do Moravan, na okraji pole	---		POHŘEŠOVÁN	1279
	V: 0,85 š (dole): 0,70 š (nahore): 0,53; tl: 0,20	---			Brno - Bohunice
	západ	---			BM
<b>33</b>	1277kroků blíž k Moravanům než č. 32, 20kroků od téže stezky na volném prostranství.	Dle tradice náhrobní kámen matky s dítětem		POHŘEŠOVÁN	1291
	V: 0,73; š: 0,59; tl: 0,18	---			Moravy
	jih	---			BO
<b>34</b>	Na Sněžném vrchu u Moravan, na křížení polních cest Moravy-Modřice a Nehovíd-Průžnice	---			1292
	V: 0,77; š: 0,80; tl: 0,22	---			Moravy
	sever	---			BO
<b>35</b>	Juliánov u Brna u silnice na Malou Klajdovku, u paty zděné kapličky.	---		POHŘEŠOVÁN	1288
	V: 0,40; š: 0,52; tl: 0,20	---			Brno - Juliánov
	západ	---			BM
<b>36</b>	Líšeň u Brna, u jižní boční zdi kostelní lodi.	---			1286
	V: 0,78; š: 0,53; tl: 0,20	---			Brno - Líšeň
	jih	---			BM

























37	U Kníníček na mohyle navršené hlíny o výšce člověka; za kamenem stojí zděná Boží muka.	---			1285
	V: 0,54; š: 0,36; tl: 0,18	---			Brno - Kníničky
	jih	---			BM
	Pozn. překlad.: Kníničky jsou od roku 1941 zatopeny Brněnskou přehradou, kámen přemístěn k památníku padlých z 1.sv.války.				
38	U pěší cesty od Vídeňské ulice kolem infekční nemocnice k jihlavské silnici, na hřebení. 400M od č. 39 *	---			1280
	V: 0,65; š: 0,41; tl: 0,20	má nápis, ale ten je tak zvětralý, že už ani nelze určit, zda byl německý nebo český **			Brno - Bohunice
	jih	---			BM
	* Popisovaná cesta odpovídá dnešní ulici Vinohrady. V současnosti je kámen v areálu FN Brno-Bohunice (pozn.překlad.) ** Nápis byl český. Rozeznat lze zbytek slova DVSSI (duši...). Pozn. překlad.				
39	U pěší cesty od Vídeňské ulice kolem infekční nemocnice k jihlavské silnici, u pole. 400M od č. 38. *	---			1281
	V: 1,10; š: 0,40; tl: 0,18	---			Brno - Bohunice
	jih	---			BM
	* Popisovaná cesta odpovídá dnešní ulici Vinohrady. V současnosti je kámen v areálu FN Brno-Bohunice (pozn.překlad.)				
40	Na polní cestě odbočující z Vídeňské (respektive ul. Horní) k jihlavské silnici, u dřevěného kříže 40kroků od zmíněné silnice	---		POHŘEŠOVÁN	1282
	V: 1,3(respektive 0,90); š: 0,49; tl: 0,22	---			Brno - Bohunice
	---	Tři kroky od něj leží další kámen cca stejných rozměrů, který se rovněž jeví jako křížový kámen, ale jeho kříž je pravděpodobně na spodní straně *			BM
	* Mohlo by jít i o hraniční kámen, nedaleko vede katastrální hranice. Pozn. překladatele				
41	Na cestě od parku (Lužánky) směrem ke Kartouzům.	---		POHŘEŠOVÁN	1284
	V: 0,99; š: 0,60; tl: 0,20	---			Brno - Ponava
	východ	Zmizel již před mnoha lety, protože v místě je zástavba nové d' Elvertovy ulice. *			BM
	* d' Elvertstrasse je dnešní Staňkova ulice. Lokaci tedy zjevně byla Ponava, nikoli periferie Brna jak uvádí databáze AŠ (Poznámka překladatele)				
42	U cvičiště, při silnici od Brna k hradu Veverčí, respektive k Vinicím (Weinberg, část Žabovřesek)	Dříve se vyprávěla legenda (kterou dnes pamatují jen staří), že kameny č. 42 a 41 jsou pozicemi dvou duellantů, kteří oba v souboji padli. *		POHŘEŠOVÁN	1287
	V: 0,99; š: 0,87; tl: 0,25	---			Brno - Žabovřesky
	západ	Dříve se u kamene nacházela zděná Boží muka. Vzhledem k rozměrům kříž.kam. Se zřejmě jedná o náhrobní desku. **			BM
	* Vzhledem k tomu, že u kamene č. 41 sám Franz jasně píše lokalitu d' Elvertovy nové ulice, je jasné, že oba kameny byly velmi daleko od sebe. Legenda tímto ztrácí smysl, případně se jedná o dva nezávislé souboje (pozn. překlad.). ** Zděná Boží muka se v dané lokalitě kdysi nacházela vedle dnešního Úřadu MČ Žabovřesky na ulici Horově. Lokace kamene by tak byla přibližně určena (pozn.překl)				

č.	místo/rozm./orientace/další evidence	legenda/nápis/poznámka	kresba (Franz)	Foto (souč.)	evid/místo/okr.
43	Při stejné silnici jako číslo 42, u okraje žabovřeské části zvané Vinohrad (Weinberg)	---	 Fig. 42. Bei Weinberg, unweit von Brno.		0774
	V: 0,80; š: 0,45; tl: 0,19	---			Brno - Žabovřesky
	sever	V minulých letech stála v hlubokém příkopu přímo před osadou Vinohrad, nyní stojí na krajnici silnice blíže k Brnu			BM
	Havelka (M.D. str 70)				














*Křížový kámen u Podolí u Brna (Franz č. 17, Aš č. 1295), graficky upraveno*











č.	místo/rozm./orientace/další evidence	legenda/nápis/poznámka	kresba (Franz)	Foto (souč.)	evid/místo/okr.
44	Slavonín u Olomouce, (znovu) postavený od roku 1881	Na tomto místě prý odpočívali zemští apoštolové při svém putování do Olomouce.			<b>0461</b>
	V: 1,10; š: 0,42; tl: 0,17	---			<b>Slavonín</b>
	Nepodstatné (druhotné umístění)	Sloužil po určitou dobu poblíž svého dnešního umístění jako příkopový most.			<b>OL</b>
	Havelka (M.D. str 39); Kšíř (3); Přikryl (1907): str. 28, obr. 9				
45	Na cestě mezi Nedvězím a Slavonínem	Švédský nebo křížácký kříž			<b>0459</b>
	V: 0,95; š: 0,55; tl: 0,19	Nápis přítomen, ale je nečitelný			<b>Nedvězí</b>
	Severovýchod (nyní)	Silně obrostlý mechem, prý rovněž sloužil jako můstek přes příkop			<b>OL</b>
	Havelka (M.D. str 24); Kšíř: 2 Přikryl(1907):str.28 obr.8				
46	Nedaleko kostela ve Vilémově u Náměště na Hané	Smírčí kříž			<b>0466</b>
	V: 0,88; š: 0,75; tl: 0,20	---			<b>Vilémov</b>
	západ	Silně zarostlý mechem			<b>OL</b>
	Havelka (M.D. str 49); Přikryl (1907): str. 46, obr. 21				
47	Nyní stojí v hliníku v Senici před sochou sv.Tomáše. Dřív prý stával nad touto jámou	---			<b>0464</b>
	V: 0,95; š: 0,50; tl: 0,30	---			<b>Senice na Hané</b>
	Nepodstatné (druhotné umístění)	---			<b>OL</b>
	Havelka (M.D. str 33); Přikryl (1907): str. 40, obr. 17				
48	Stával u sochy sv.Jana před Seničkou, nyní je ve sbírce olomoucké muzejní spol.	Pamětní kříž christianizace obyvatel Seničky		<b>POHŘEŠOVÁN (?)</b>	<b>Bez evid.</b>
	V: 0,66; š: 0,40; tl: 0,20	---			<b>Senička</b>
	---	Původně se prý jednalo o dvojkříž, jedna z částí byla před 40roky rozbita			<b>OL</b>
49	Stojí poblíž cesty ze Seničky k Senici na náspu blízko sochy sv. Jana mezi lipami.	Památník christianizace obce (v orig: Wahrzeichen = spíše „mezník“; pozn.překl.)			<b>0465</b>
	V: 0,70; š: 0,40; tl: 0,19 – 0,30	---			<b>Senička</b>
	východ	---			<b>OL</b>
	Havelka (M.D. str 34); Přikryl (1907): str. 39, obr. 16				







50	Leží v kapli v Příkazech. Říká se, že stával u Mariánsk. sloupu na cestě do Těšetic a Senice	Cyrlometodějský kříž			0463
	V: 1,0; š: 0,52; tl: 0,18	---			Příkazy
	---	---			OL
	Havelka (M.D. str 28); Kšíř:7; Přikryl(1907): str.42 obr.18				
51	Vsazen do zdi v Křelově u Olomouce	Přísežný kříž			0460
	V: 0,58; š: 0,70; tl: ?	---			Křelov
	Nepodstatné	---			OL
	Havelka (M.D. str 23); Kšíř (6); Přikryl (1907): str 30, obr. 10				
52	Na východní straně Topolan u Olomouce	Cyrlometodějský nebo „rozlučkový“ kříž			0462
	V: 0,80; š: 0,58; tl: 0,25	---			Topolany
	severozápad	V Topolanech je zvykem, že každý pohřební průvod zde zastaví k rozloučení s mrtvým.			OL
	Havelka (M.D. str 46); Kšíř (8); Přikryl (1907): str. 32, obr. 11				
53	Na mohyla asi 6m vysoké u Slatinic u Olomouce.	Cyrlometodějský kříž			0467
	V: 0,52; š: 0,46; tl: 0,20	---			Slatinice
	východ	---			OL
	Havelka (M.D. str 37); Kšíř (11); Přikryl (1907): str. 33, obr. 12				
54	Na voj cvičišti, od Olomouce směrem na Nový Svět 290 kroků od železnice.	1) Náhrobek švédského důstojníka, 2) Kenotaf řezníka (stahovače kůže); 3) Smírčí kříž pacholka zabitého hospodářem, 4) Náhrobek mileneckého páru		POHŘEŠOVÁN	1195
	V: 0,50; š: 0,50; tl: 0,18	---			Nový Svět
	sever	---			OL
	Havelka (M.D. str 26); Přikryl (1907): str. 73, obr. 40				
55	Na kříž. okr. sil. mezi Lošticemi a Doubravicí a cesty k Palonínu. Dříve mohl být blíže k Lošticím.	Horní letopočet by se měl vztahovat k postavení, spodní k obnově kříže			0475
	V: 0,95; š: 0,68; tl: 0,25	1171/ 1773			Doubravice
	Sever (nyní)	Maletínský pískovec. Při stavbě silnice bylo u kříže nalezeno množství kostí			SU
	Havelka (M.D. str 56); Czerny (1907): č. 30				










<b>56</b>	Zazděný ve hřbit. zdi v Polici u Úsova	1) Morový kříž 2) Pohanská modla (zv. „Koza“)			<b>0481</b>
	V: 1,0; š: 0,45	---			<b>Police u Úsova</b>
	Nepodstatné	Traduje se, že stával asi 2m před hřbitovem a do zdi byl vsazen při jeho přestavbě.			<b>SU</b>
	Havelka (M.D. str 62)				
<b>57</b>	Nyní 200m východně od Rájce při silnici k Zábřehu. Dříve byl v poli zapuštěný až po příčné trámy; poté vyzvednut a položen ke krajnici.	---			<b>0482</b>
	V: 1,45; š: 0,20/0,40/0,53; tl: 0,21/0,30	---			<b>Rájec</b>
	Nepodstatné (nyní k jih	Maletínský pískovec			<b>SU</b>
	Czerny(1907): č. 26				
<b>58</b>	Nyní stojí na dvoře hostince ve Hvozdné u Zlína	Na tom místě (původním) byl prý zastřelen nějaký duchovní po přečinu			<b>0864</b>
	V: 0,80; š: 0,95; tl: 0,20	---			<b>Hvozdná</b>
	Nepodstatné	Silně porostlý mechem. Když byl tento kříž při stavbě hostince překládán, byly pod ním údajně nalezeny úlomky skla.			<b>ZL</b>
	Havelka (M.D. str 87); Příkryl (1907): str. 106, obr. 50; Příkryl (1933):str.45				
<b>59</b>	Jihovýchodně od Svitav na polní cestě do Kamenné Horky, na okraji hlubokého lomu.	Smírčí kříž Gilga Frepsera, kterého zabil Jakob Weyder		<b>POHŘEŠOVÁN</b>	<b>1683</b>
	V: 0,90; š: 0,75; tl: 0,30	---			<b>Svitavy</b>
	západoseverozápad	Smírčí listina v městské knize Svitav B, str. 375 znění publikováno v Mittheilungen 1895, str. 74 (Czerny)			<b>SY</b>
	Havelka (M.D. str 103); Czerny (1895); Czerny (1907), č. 9; Příkryl (1905), str. 39; Příkryl (1907): str. 270-271				
<b>60</b>	Leží převrácen (od r 1894) v příkopu silnice ze Svitav do Lanškrouna, před Lačnovem, blízko zemské hranice	---			<b>0674</b>
	V: 1,10; š: 088; tl: 0,30	---			<b>Lačnov</b>
	západ	---			<b>SY</b>
	Czerny(1895): 9; Příkryl(1907):str.272 obr.98				
<b>61</b>	Stojí před hřbitovem v Mořicích	---			<b>0579</b>
	V: 0,83; š: 1,00/0,30; tl: 0,39	---			<b>Mořice</b>
	severovýchod	---			<b>PV</b>
	Havelka (M.D. str 54); Příkryl (1907): str. 250, obr 89				




















62	U silnice z U. Hradiště do Zlechova, asi 1/4 hodiny chůze od sev. železničního přejezdu, pět kroků od silničního příkopu na (novém) polním valu	---			0861
	V: 1,17; š: 1,00/0,30; tl: 0,28	Na rubové straně směrem k silnici je vytesaná šipka			Zlechov u Uh. Hrad. *
	severoseverozápad	Silně zvětřalý a mechem porostlý. Není kolmý ani rovnoběžný se silnicí, takže se s ním pravděpodobně nikdy nehýbalo.			UH
	Havelka (M.D. str 84); Příkryl (1933): str. 22 * poznámka překlad.: kámen je dnes v Uher.Hradišti, ve Zlechově stojí nedaleko pův.locality replika				
63	Na jižní podélné stěně kostela v Budišově	Smírčí kříž			0473
	V: 1,00; š: 0,78/0,26; tl: 0,36/0,34	---			Budišov n. Budišovkou
	jih	---			OP
64	Za kostelem v Kučerově, u polní cesty k Bohdalicím.	Cyrlometodějský kříž			0647
	V: 0,70; š: 0,60; tl: 0,26				Kučerov * (Bohdalice)
	jihojihozápad	Mírně nakloněný			VY
	Příkryl (1907): str 242, obr 86; Procházka, str. 5, obr. 1 Poznámka překladatele: kříž je evidován k Bohdalicím, ale ve skuteč. je v katastru Kučerova				
65	Leží rozbitý na okresní silnici mezi Sloupem a Petrovicemi u paty litinového kříže z roku 1817.	---		POHŘEŠOVÁN	1723
	V: 1,40; š: 0,40	---			Sloup - Petrovice
	---	---			BK
66	Nyní stojí na opačném konci Vojnic, u cesty k Olomouci	1) Švédský kříž; 2) Cyrilský kříž; 3) Hrob z pruských válek			0469
	V: 0,92; š: 0,63/0,67; tl: 0,15	Na zadní straně jsou stopy vyrytého kříže			Vojnice
	Nepodstatné (přemístěn)	Údajně vykopán spolu s množstvím lidských kostí v roce 1830 a umístěn u Božích muk; později přenesen na současné místo.			OL
	Havelka (M.D. str 50); Kšíř (10)				
67	Stojí nedaleko Božích muk, jižně od Řepčína.	Na tomto místě prý v dávných dobách existoval hřbitov a křížový kámen je posledním dochovaným náhrobkem z něj.		POHŘEŠOVÁN	1702
	V: 0,70; š: 0,54; tl: 0,20	---			Řepčín
	východ	---			OL
	Havelka (M.D. str 31)				

<b>68</b>	Zazděný do ohradní zdi vedle kaple zvané "Cyrilka" ve Velehradu.	---			<b>0675</b>
	V: 1,34; š: 0,41	---			<b>Velehrad</b>
	Nepodstatné	Pískovec. Musí jít o náhrobní kámen.			<b>UH</b>
<b>69</b>	Leží rozbitý v příbramském zvonici s Božím požehnáním	Přísežný kříž (v originále „Eidkreuz“)		<b>POHŘEŠOVÁN</b>	<b>2264</b>
	V (součas.): 0,41; š: 0,25; tl: 0,06	---			<b>Příbram</b>
	---	Objeven r.1893 při výkopových pracích na náměstí. Třetí, chybějící kus nenalezen.			<b>BO</b>
<b>70</b>	Nyní umístěn vedle nového železného kříže na hřbitově v Brně-Obřanech	---		<b>POHŘEŠOVÁN</b>	<b>1719</b>
	V: 1,26; š: 0,60; tl: 0,23	---			<b>Brno - Obřany</b>
	Nepodstatné, druhotné umístění	Reliéf je sotva viditelný			<b>BM</b>
<b>71</b>	Stojí západně od nádraží v Heršpicích, v poli u cesty k ulici Vídeňské.	---		<b>POHŘEŠOVÁN</b>	<b>1720</b>
	V: 1,1; š: 0,71; tl: 0,20	---			<b>Brno – H.Heršpice</b>
	západ	Jemnozrná starobylá, ale pevná žula. Poškození naznačuje, že tento křížový kámen sloužil po určité době jako základ železného kříže.			<b>BM</b>
<b>72</b>	Stojí na skalnatém zářezu Vídeňské ulice v Jihlavě, poblíž hostince "Trübwasser".	Pamětní kámen (kenotaf) smrti řezníka *			<b>0534</b>
	V: 0,85; š: 0,67; tl: 0,25	---			<b>Jihlava</b>
	západ	---			<b>JI</b>
	Fritz (49); Jaroš (34); Svoboda (1937): str. 75 * Fritz i Svoboda tomuto názoru oponují (pozn.překlad.)				
<b>73</b>	Na náspu býv. hliníku v Hošticích	---			<b>0649</b>
	V: 1,05; š: 0,70; tl: 0,20	---			<b>Hoštice - Heroltice</b>
	jihozápad	---			<b>VY</b>
	Havelka (M.D. str 73); Příkryl (1907): str.254, obr. 91; Procházka, str. 8, obr.6				












\* V případě objektu č. 73 jde zřejmě o dualitu (záměnu) s kamenem č. 19, který Franz uvedl do literatury v roce 1893. Popis lokality i kresba jsou stejné. Viz položka 19 tabulky této revize soupisu. Pozn.překlad.











74	Leží na školní zahradě v Čechyni	Nápis: ( z důvodu rozsahu sloučeny buňky tabulky) ....Z K./bez wsseljake/prziczini od wlastnich/Kmotruw sweich/todiz pawla sina/waczlawoweho a jana/polaka panbůh racz/dussi geho milostiw/begti		POHŘEŠOVÁN	1837
	V: 0,91; š: 0,70; tl: 0,07				Čechyně
	---	Pískovec. Ke škole přenesen r.1893 ze zahrady řídícího učitele, kde byl dřív.			VY
	Procházka, str. 6, obr 4				
75	U potoka Rakovec při stezce do Rousínova.	Text: (sloučeny buňky) (letha panie../uteri) swateho/...../popoledni zamordo-/wana (zde) na to(mto)/miste od zlich lidi ../rzik ssranek rzemis.		POHŘEŠOVÁN	1836
	V: 0,48; š: 0,60; tl: 0,10				Čechyně
	jihojihovýchod	pískovec			VY
	Procházka, str. 6, obr. 4				
76	Na levém břehu Litavky ve směru na Hodějice, 100 kroků od němčanského splavu.	Text: (sloučeny buňky): W sobotu prze (de dnem) swatu alzbietu lezie slowutnz waczlaw po zansky mlinarz Krzizanowsky ktery nocznie od zlych lidy zpadnie zabít panbuh racz dussi geho milostiw beiti Amen		POHŘEŠOVÁN	1672
	V: 0,92; š: 0,48; tl: 0,09; reliéf kříže vystupuje 3cm nad povrch.				Slavkov
	jih	Pískovec. Stával 4m k jihu od příbřežní cesty. Při přemístění nebyly nalezeny žádné kosti.			VY
	Procházka, str. 12, obr. 14				
77	Stojí východně od nádraží ve Vyškově na náspu křížovaty silnice z Vyškova do Drnovic a železniční vlečky do cukrovaru.	---		POHŘEŠOVÁN	1671
	V (cca): 0,27; š: 0,54; tl: 0,25	---			Vyškov
	sever	Silně zvětralá žula			VY
	Procházka, str. 12, obr. 15				
78	V ploše předzahradky u domu č.p. 18 v Habrůvce, spolu s křížem.	Přísežný kříž (?)		POHŘEŠOVÁN	1561
	V: 1,05/1,31; š: 0,55/0,77/ tl: 0,15	---			Habrůvka
	západ	Na rubové straně vyryt podobný kříž jako na líci.			BK
79	Pod lesním stromem u polní cesty z Řečkovic do Soběšic	---		POHŘEŠOVÁN	1721
	Přední dvě strany dlouhé 0,29, 0,35, zadní dlouhé 0,30, 0,10, vysoké 0,55.	---			Brno - Řečkovice
	Okrajem k východu	Silně zvětralá žula. Zadní strany jsou prázdné, na předních stranách kříž v kruhu			BM








<b>80</b>	Stojí přímo u Třebíče při cestě k Jaroměřicím.	1) Jistý silácký kovář se prý kdysi vsadil, že tento kámen odnese od hospody Kocanda u Třebíče až ke Stříteži. Za Třebíči ale padl mrtev k zemi. Na tom místě pak byl vzyčen stejný kámen označený kovářskými atributy (podkovou) 2) Podle jiného názoru jde o hraničník hrdebního práva města Třebíče.			<b>0567</b>
	V: 1,40; š (spodní část): 0,70; tl (nahore): 0,18; dole 0,43				<b>Třebíč</b>
	západ	Nápis: F.K./JS/B6F/Rp/1828/T/VW/16FB23/ - z pozdější doby (pozn. A.Franze) *			<b>TR</b>
	Příkryl (1907): str. 148, obr. 57; Svoboda (1937): str. 69 * Nápis je dnes čten zcela jinak (viz Svoboda, 1937, str 69 v sezn.literatury), pozn.překl.				
<b>81</b>	Stojí na nové polní mezi 15 kroků od cesty z Moravan k Nebovidům.	14..../(T)ag var Mitfas(t)/(i)st gestuarbe de(r)/(e)rber Gregor H.../alder. vo des/ ..shueer Hant/(gl)jeuh, hinter W../inmit, des We(ges)/och(?) Got? O hen ist/..Anden. de. g.			<b>1867</b>
	V: 0,80; š: 0,50; tl: 0,25				<b>Moravany</b>
	Reliéf s obrázkem směr východní, nápis k západu.	Na druhé straně je vyryt reliéf vinaře, na obou úzkých stranách vytesán kříž. Může jít o kenotaf nebo smírčí kámen.			<b>BO</b>
<b>82</b>	Stojí asi 0,5 km od č.81 na křižovatce úvozové cesty z touž silnicí do Ostopovic.	---			<b>1716</b>
	V: 1,03; š: 0,59; tl: 0,16	---		<b>POHŘEŠOVÁN</b>	<b>Ostopovice</b>
	východ	Mezi těmito kameny (obr. 81 a 82), asi 1,5 km daleko v přímém směru, leží na travnatém hřbetu kamenná deska (obr. 33), která je rovněž křížovým kamenem.			<b>BO</b>
<b>83</b>	Stojí 25 kroků od kamenité pěšiny mezi Budišovem a Rohy na polní cestě.	---			<b>1679</b>
	V: 1,22; š: 0,59; tl: 0,25	---			<b>Budišov</b>
	východ	Silně mechovitá místní žula lichoběžníkového průřezu. Opracovaná je pouze čelní strana, ostatní jsou surové.			<b>TR</b>
<b>84</b>	Stojí záp. od Vel.Meziříčí na levém břehu Balinky u Jihlavské císař.silnice, 80 kroků od jezu.	---			<b>1666</b>
	V: 0,69; š: 0,69; tl: 0,20	---		<b>POHŘEŠOVÁN</b>	<b>Velké Meziříčí</b>
	severoseverovýchod	---			<b>ZR</b>
	Svoboda (1937): str. 72				
<b>85</b>	Stojí na lesní cestě mezi Budišovem a Oslavou na "Kněžském vrchu" u červeného dřevěného kříže a polních mezi.	---			<b>0687</b>
	V: 0,90; š: 0,84; tl: 0,20	---			<b>Klementice</b>
	---	---			<b>TR</b>
	Svoboda (1937): str.74				

<b>86</b>	Přímo za Chlupicemi u Hostěradic u silnice do Višňové.	Hraniční kámen		POHŘEŠOVÁN	<b>1668</b>
	V: 0,73; š: 0,34; tl: 0,19	---			<b>Chlupice</b>
	jihovýchod	---			<b>ZN</b>
<b>87</b>	Nachází se sev. od Běhařovic u ukresní silnice na Dobrovice	---		POHŘEŠOVÁN	<b>2272</b>
	V: 1,30; š: 0,80; tl: 0,15	---			<b>Běhařovice</b>
	---	---			<b>ZN</b>
<b>88</b>	Leží na náspe silničního příkopu okresní silnice ze Želetavy do Nové Říše.	---			<b>0612</b>
	V: 0,70/1,17; š: 0,70; tl: 0,20	1607 (- stále čitelný, ze zbývajících nápisů zůstaly jen stopy)			<b>Nová Říše</b>
	sever	---			<b>JI</b>
	Fritz (89); Svoboda (1937): str 68; Jaroš (70)				
<b>89</b>	Nachází se na staré hranici okresu Znojmo - Jihlava, která je zároveň hranicí obcí Martínkov a Šašovice (v trati "Hora", parcela 451 k. ú. Martínkov).	Hraniční kámen		POHŘEŠOVÁN	<b>0822</b>
	V: 0,80/1,10; š: 0,55; tl: 0,10	---			<b>Martínkov</b>
	severozápad	Podél této hranice se v různých vzdálenostech nacházejí různé velké lomové linie, vyznačené kameny do kterých je kopyto (podkova) zapuštěno.			<b>TR</b>
<b>90</b>	Leží v příkopu u spojovací cesty mezi Želetavou a Šašovicemi	---		POHŘEŠOVÁN	<b>1680</b>
	V: 0,70; š: 0,20	---			<b>Želetava - Šašovice</b>
	---	Hrubý, rozbitý kámen			<b>TR</b>
<b>91</b>	Leží ve stejném příkopu a od č.90 je 180 kroků směrem k Šašovicím	---		POHŘEŠOVÁN	<b>1681</b>
	V: 0,70; š: 0,24	---			<b>Želetava - Šašovice</b>
	---	Hrubý, rozbitý kámen			<b>TR</b>



<b>92</b>	Stojí 94 kroků od č. 91 při téže silnici k Šašovicím	---		POHŘEŠOVÁN	<b>1682</b>
	V: 0,82; š: 0,42; tl: -	---			Želetava - Šašovice
	---	Silně zvětralá primární hornina, jako je výše uvedená (u č. 90, 91)			TR
	Svoboda (1937): str. 68; Jaroš (57)				
<b>93</b>	Stojí u stromu na okresní silnici z Markvartic do Staré Říše, 150 kroků od posledního domu.	Do nedaleké studny prý tu spadlo dítě spolu s kojencem.			<b>0610</b>
	V: 0,82; š: 0,42; tl: 0,15	Směrem na jih: 1550 Severní str: Frida (??) nebo Freida-Quida (?)			Markvartice
	sever	Reliéf kříže je oboustranný			JI
	Svoboda (1937): str. 68; Jaroš (57)				
<b>94</b>	Stojí u okresní silnice mezi Mor.Budějovicemi a Lukovem, u Km 18 (Mk 5)	V roce 1717 zahynulo 14 školáků z Lukova ve sněhové bouři na cestě do školy v Mor. Budějovicích.			<b>0561</b>
	V: 0,79; š: 0,61; tl: 0,16	Nápis je již nečitelný, musí patřit k tradici z pozdější doby.			Lukov
	východ	Žula			TR
	Fritz (34)				
<b>95</b>	Na okresní silnici od Moravských Budějovic k Lukovu.	---			<b>0821</b>
	V: 0,75; š: 0,80; tl: 0,13	---			Lukov
	východ	Žula			TR
	Svoboda (1937): str. 68; Jaroš (57)				
<b>96</b>	Na stejné silnici jako č. 95, o 100 m dál.	---			<b>0820</b>
	V: 0,60; š: 0,70; tl: 0,14	---			Lukov
	východ	Hrubozrná žula *			TR
	* zřejmě porfyrický granit (durbachit) třebečsko-mezirčíského plutonu (pozn. překlad.)				
<b>97</b>	Stojí při bývalé silnici mezi Bítovánky a Šašovicemi, v trati „Na silničkách“.	Prý zde byl kdysi přejet povozník			<b>0069</b>
	V: 0,80; š: 0,42; tl: 0,12	---			Šašovice
	sever	Hrubozrná žula *			TR
	Svoboda (1937): str. 72 * zřejmě porfyrický granit (durbachit) třebečsko-mezirčíského plutonu (pozn. překlad.)				

98	Stojí nedaleko pražské císařské silnice na staré pastvině u Lažan.	<b>Možnosti: (vztahuje se i k násled. kameni č 99)</b> 1. Na památku dvou bratrů, kteří zemřeli ve stejnou dobu v souboji o šlechtičnu. Dívka, která souboji přihlížela, se vrhla k smrti z nedaleké skály, načež bylo její tělo rozděleno na dvě stejné části a každá polovina pohřbena s každým z bratrů. 2) Tyto kameny jsou zbývajícími hraničními kameny panství Černá Hora, Kuřim a Blansko. 3. Kameny jsou přičestnými kříži, protože mezi nimi kdysi procházela cesta.			1728
	V: 0,82; š: 0,41, tl: 0,14				Lažany
	západ				BK
99	Stojí na stejném poli u Lažan jako č. 98, cca 250 kroků od něj.	<b>Pokračování popisu ke kameni č. 98 a 99:</b> Nápisy: žádné		POHŘEŠOVÁN	1727
	---				Lažany
	východ	č. 98 mírně nakloněný vpřed č. 98 a 99: pískovec			BK
	Knies (1902): str 116, Nečasová (2014)				
100	Stojí na úpatí kopce při okraji lesa Kuchyňka u silnice z Lažan do Újezda	---			0362
	V: 0,84; š: 0,70; tl: 0,10	...(na místě t)/oto gest zabit (ja)kub/z augezda sy(n) wac/lawa Dworaka z/milonicz Den swate/sstiepana gehozto/Dussi pan buh rac/milostiw.			Lažany
	východ	Mramor, nakloněn 45° vpřed . Nápis pochází z pozdější doby, řídící učitel Sánka k němu má originál dokumentu o vraždě po sporu na ubytovně v roce 1567.			BK
101	Stojí na zalesněném kopci Brloh mezi Milonicemi a Újezdem.	V 1.pol.17.st. zde řádil loupežník "Krvavý Bureš", který žil u majitele hospody "Mausefalle" v Závisti. Tento Buresch prý také zastřelil Michela, zvaného Kaiser.			1724
	V: 1,40; š: 0,79; tl: 0,17	Hic interciunt(us) (est)/ mychel Kaiccer/dik(tus)			Lažany
	západ	Krinoidový vápenec, zřejmě vytěžen v Brně *			BK
	* Krinoidový vápenec se těžil na ložisku Stránská skála v Brně už od raného středověku. V dalším textu poznámky Franz odvozuje význam názvu Brloh: Brdloh – Mausfalle – „mohyla“, Bar.loh – „podzemní skrýš, komora“. Zájezdní hostinec Myší díra u Závisti na začátku cesty (šlo o zúžený úsek dálkové trasy z Čech do Brna) zalesněným hřibetem k Černé Hoře měl vskutku nevalnou pověst spojenou s místními loupežníky. Možná i proto je po okolí tolik památných kamenů. - Poznámka překladatele.				
102	Nyní je vsazen do zdi terasy na pozemku č. 9 v Žemovníku . Dřív stál za zdí uprostřed zahrady domu.	---			1722
	V: 1,15; š: 0,45; tl: 0,24	---			Žernovník
	Východ (dříve i nyní)	Pískovec. Při jeho přemístění se u něj nic nenašlo.			BK
103	Stojí na silnici z Kunštátu do Makova u mostu v oboře.	Byl zde údajně ubit k smrti řezník		POHŘEŠOVÁN	1730
	V: 0,63; š: 0,63; tl: 0,26	1637			Makov
	severovýchod	Silně mechovitá žula. Tradice a letopočet se pravděpodobně shodují a pocházejí z novější doby.			BK
	Nečasová (2014)				

<b>104</b>	Na sev. straně Drásova, na levém břehu Lubě pár kroků od mostku cesty k Malhostovicím.	Pochází údajně z válečných dob			<b>1659</b>
	V: 0,52; š: 0,55; tl: 0,14				<b>Drásov</b>
	východ	Načervenalá žula. Poškozen projíždějícími vozy. Kříž je vyryt oboustranně, z opačné ale poněkud hrběji			<b>BO</b>
<b>105</b>	Stojí za domy vých.strany Drásova poblíž mlýna.	Pochází údajně z válečných dob			<b>1660</b>
	V: 1,00; š: 0,30; tl: 0,15				<b>Drásov</b>
	východ	Načervenalá žula jako č. 104, která naznačuje stejný původ i význam jak by se dalo předpokládat. Mírně nakloněný dopředu			<b>BO</b>
<b>106</b>	Stojí v rohu nádvoří domu čp. 67 (na západní straně obce) v Drásově a je téměř skrytý hnojštěm.	Pozn: Mimo těchto tří křížů kamenů (č 104, 105, 106) stál na volném prostranství u Drásova ještě čtvrtý podobný kámen, který byl před několika lety zakopán do země, protože velmi překážel v hospodaření.		<b>POHŘEŠOVÁN</b>	<b>1718</b>
	V: 1,31; š: 0,49; tl: 0,12				<b>Drásov</b>
	severozápad	Modrošedá žula, velmi dobře zachovalý kámen není zasazen do zdi, ale stojí pouze v rohu, z čehož lze usuzovat, že by měl stát na svém původním místě.			<b>BO</b>
<b>107</b>	Stojí na náspu cesty z Tišnova do Deblína přes Černůvku, nedaleko tzv. Závistského mlýna.	---			<b>1483</b>
	V: 1,00; š: 0,60; tl: 0,30/0,10	---			<b>Předklášteří - Závist</b>
	jih	žula			<b>BO</b>

