

R 495.


534/82

8.613



Source Paméla
okna. kumpolish.

Paméla kumpolish



Nelson's Ferry
 11.1.12



0.0

0.0

ggkv

0.0

0.0

[Faint, illegible handwriting, possibly bleed-through from the reverse side of the page]

$$\frac{1310000}{500} = 2620$$

$$\frac{131000}{50} = 2620$$

Samostatné kamenné:

Kalich : (při silnici k Kacháčce) (přes vlnu, vyřezaný lat. kříž
Přelomí přechod a reterna.)
Hornice : (včetně mlky?) - lahůnkový kříž, mědělná píseň
Kalich : (na novni) - kříž na aut. - panenská a vřák
dole letopis 1535.

Vlčák : (při levé cestě k Mikšovu) - 3 lahůnkové křížky, mapy Ignác Čech
1829.

1) Vystrk : (při cestě k Šumpolu) - Kalich, botka, malovaný kříž
2) - " - (na vř. cestě k Křesťanovu) - letok 1504. Dva nože v dubu čerh.

Bystrá : (- " -) - lahůnkový kříž - bez vřáků a kř.

M. Bělá : (na hrázi rybníka - vyřezaný ovoj, lahůnkový kříž
k Komarovu) - mapy měřitelů

Chotka : (při špičkové cestě) - stáček, letopis 1819.

Prácheň : (na rybníka) - lahůnkový kříž, mapy
letopis 1743.

1) Horní Rupka : (při silnici k Šumpolu) - lahůnkový kříž a kalich
2) " : (při cestě do kalich) - " - stáček, mapy, stáček, chov

1) Seolice : (při silnici k Hlavině) - v horní části lat. kříž, mapy.
2) " : (k Horní Valtě) - letopis 1774

Zaháj : (při vřákové vodě) - lahůnkový kříž, mapy
panenská 1690.

Dušejov : v hradě k Prácheň.

Červená : (při cestě k Mikšovu) - 1750

Místo: Dušejov - v lukách k Boršovu

Okres:

Věc: Památný kámen.

Humpolec

Popis památky:

V lukách stojí velký kámen s vystouplým okrajem a vystupujícími křídly v. Oudřeji.

Byl náhrou a utopěn.

Právní vyprávění, že na tomto místě možná a utopil se v balné jece 7 rytířů.

Publikace:

Publikace / pokrač.:

stav památky:



stav památky

Místo: Horní Řápotice, při staré cestě do Kališť

Okres:

Věc: Památný kámen.

Humpolec



Popis památky:

Jednoduchý, plochý kámen rozměrů 65 x 55, do něhož je otesan latinský kříž, kolo, voj a thalcovský čunek.
Vysvětluje se, že na tom místě šépel a uourtil viz thaler.

Publikace:

Publikace, pokrač.:

Stav památky:



Místo: Horní Rápotice, přisílání k Humpolci.

Okres:

Věk: Památný kámen.

Humpolac

Popis památky:

Žlutý kámen rozměru 50x33cm, v němž je umístěna vytesaná latinská kniha a kalich.
Ke knize měl na onom místě kněz o životě.

Publikace:

Publikace / pokrač. :

Stav památky:



Místo: Humpolac, ve zdi ~~p~~ Tmýna p. Truby

Okres: Humpolac

Věc: Památný kámen

Popis památky:

Plachý barokní kámen rozměrů 80 x 40 cm s vyřezaným maltánským křížem.
Nápis málně poměrně.

Kámen byl přenesen z kámen rybníka „Boarova“ a zasazen do zdi Trukwa ulice.

Bez povídky.

Publikace:

Publikace / pokrač. :

Stav památky:



Místo: Houšice

Okres:

Humpolec

Věk: Památný kámen

Popis památky:

Kámen s upomínkou latinským křížem a vytesanými, měřitelovým
símelem.

Pověst nezachována.

Publikace:

Publikace, pokrač.: :

Místo: Kalhov, na návsi.

Okres:

Humpolec

Věc: Památný kámen.

Popis památky:


Plochý kámen rozměru 100 x 45 cm s vodorovným žižem v. Antonína, s vyrytým
panenkou a vřáčkem v sílce. Bole je vyryt letopočet 1535. Nápis židovský.

První vyprávění o zavraždění domu milenců, pohřbených ve společném hrobě.

Publikace:

Publikace, pokrač.:

Stav památky:



Místo : Bystřice (při silnici k Humpolci).

Okres:

Věc: Pamětní kámen (pomník)

Humpolec.

Popis památky:

Rozměr 80 x 40 cm. Na hrubém kamenném základě kulatý kámen. Nápisek ani jiného označení není.

Pověst vypráví, že na tomto místě udála se vřada ze žárlivosti. Zhrzený milenec usmrtil svého soula.


(viz skizy na opačné straně.)

Publikace:

Publikace /pokrač./:

Stav památky:

Značí pomník.



Místo: Opatov, při silnici z Opatova do Želid

Okres: Humpolec

Věc: Želový kříž

Popis památky: Prostý kámen, osazený do tvaru kříže. Horní rameno kříže jest neúplně
křížové, navděpodobně bylo mášeno. Výška kříže (části vystupující nad zemí) činí 90 cm, šířka obou
ramen podélůch 60 cm. Čelní míra kříže ve střední části je 26 cm. Průměr míry 23 cm.

Na kamenné jest v čelní části vyryt moctánský kříž. Umístění jeho kresby jest ve
o mírnějším obou ramenu kříže vyryta kresba navděpodobně kopie. Práce této jest navdě
neúplněnou rukou. Želový kříž nestojí na původním místě, byl nýj nalezen v okolních
pěších, křemenu a potaven na mezi u silnice. Byl letopočet.

Ložník o kříži, pokud zjištěno, neobstojí.

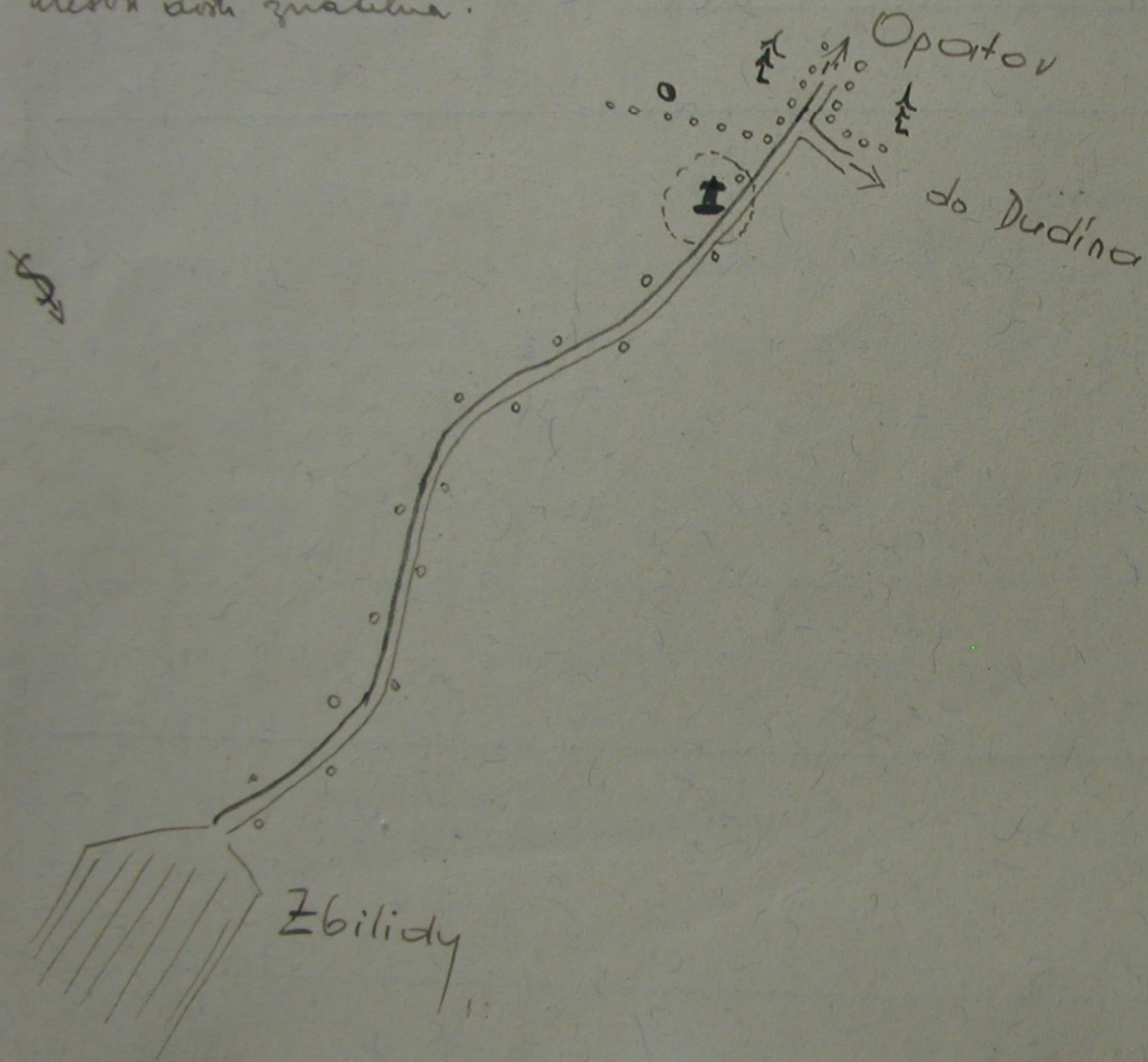
Publikace:


Publikace/pokrač./:

Stav památky:

Porch kamene tvořený stromy i mechanickými
vlivy povětří.

Křesťan dosti zmalba.







Místo : Lhotka (při spačické cestě)

Okres:

Věc: Památný kámen.

Humpolec

Popis památky:

Houbý kámen rozměru 65 x 35 cm. V horní části je (vystuplý) pláček - navděpodobně kolub. Ve spodní části je vyryt římský letopočet 1819.

Pověst vypráví, že na onom místě skončil svůj život sebevraždou mladý desátek. K potvrzení je, že kámen není zdoben řížem, jako ostatní kamenné pomníčky.

(viz skizy na druhé str.)

Publikace:

Publikace, pokrač.:

Stav památky:

Zachovaly! Kresba i leto počít
dobře zvalchuy.



Místo: Humpolec

Okres: Humpolec

Věc: Památný kámen

Popis památky:

Plaký kámen, zasazený v domě p. Karla Tudy, rozměr 77 x 60. V horní části na vysoce
sešle je vytesán vkusným a směřným gotickým písmem nápis:

Leto 1530 den valentija v tomto mistie z dopussttenii Bo(žího) zabil se:
Na dolní straně vpravo: Jan Wondra.

Na své straně v dolní části je písmo nečitelné. Umožní dolní části je vytesán
latinský kříž.

Kámen má svůj vzhled právě tak silnou záplešou jako na kolen. Tohleto
domu byl přenesen a zasazen.

Publikace:

Publikace, pokrač. :

Stav památky:

leta 1530 de m
3 valentija 33 (om
10 Milie 3Dopuff
15ennB° 3abilse



ZARIFANW OODRA

Místo: Mladé Břístě - na hrázi rybníka ke Komorovicím

Okres:

Věk: Památný kámen.

Humpolec

Popis památky:

Kámen rozměrů 95 x 55 cm s vytesaným okrajem a vytesaným celistvým křížem.
Nima nepřítelů.

Nově vymanil se zde utopil zapostavený z Bříst. První označení 17. století.

Publikace:

Publikace, pokrač.:

Stav památky:



Místo: Pavlov, při cestě k Mikulášovu

Okres: Humpolec.

Věc: Památný kámen.

Popis památky:

Velmi pěkný barokní kámen, rozměru 85 x 55 cm. Zdoben jest vystouplým řeckým křížem.

Vytesaný nápis napovídá, proč byl pomník postaven:

IHS, JMH, 1750 Dne 6. januari zabit Josef Kocioln Pán
svo (bodný) Blosotz (příp. ce)

Pokud bylo možné zjistiti nekde je o kamenu žádná pověst

(viz skiza na druhé stráně.)


Publikace:

Publikace / pokrač. /:

Stav památky:

boží zachovalý, eva' korm' číst přikozena,
namy ollučny.

Nexie při konjisti kulny dole čitelny.



Místo : Sedlice při silnici k Horní Valtě

Okres:

Humpolec.

Věc: Památný kámen.

Popis památky:

Plochný kámen, rozměrů 120 x 70 cm, s vystouplým konstantinovým křížem, umístěným ze svisle.

Nápis vytesán v římsu gotickými, latinskými písmeny. Text je zitélný písmem:

1571 zahynul (sl. zku.): kteremuz Pan Buh dusi jeho milostiv byty racz.

Povstátek vstoupil.

(viz seřiz na dr. st.)

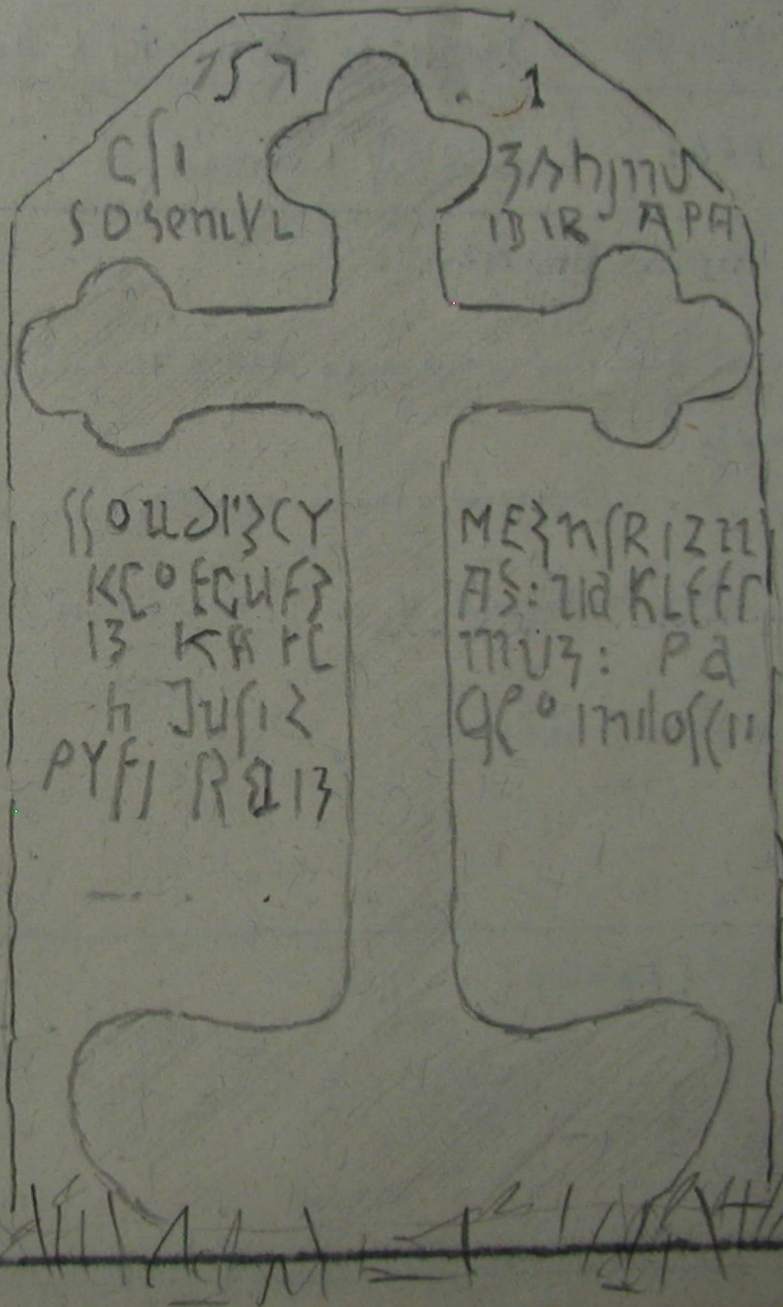
Publikace:

Publikace / pokrač. /:

Stav památky:

Dobří zasloužil, aniž dobří zasloužil.

Čimera má přijít tuhy sčítavě sčítavě



Stav památky:



Místo: Vystřikov - při silnici k Humpolci

Okres:

Věc: Památný kámen

Humpolac.

Popis památky:

Rozměr 70 x 60 cm. Plochý kámen, vsazený do meze u silnice. Je na něm vystoupený kalich s hostií, maltauský kříž, a v jehož podélném rameni je letopočet 1507, a v dolní části jsou zobrazeny dva muž. Vydlabaná písmena v horní části kamene znějí podobně „Sluha pane.“ Na tomto místě byl zavražděn muž, když šel z nemocnice. Zda katolický či evangelický není známo.

Kámen byl patrně na vyčištění místa měněn.

(viz skizy v.)

Publikace:

Publikace /pokrač./:

Stav památky:

lekkem zachovalý, povrch poškvrněný
slivý povlakem rozpuštěn. Kresly dle znatelné.



Místo: Zahorí - při pšíně pod rybníkem Jamborem

Okres:

Věc: Památný kámen.

Humpolec

Popis památky:

Člady kámen rozměru 70 x 60 cm. Má vyřezaný okraj a latinský nápis v barokní podobě.

Vyobrazení písma latinské: Ulice 1690 dne 13 M (dne?) Jan Šimon.

Průst a zádušá nevyškyje.

Publikace:

(viz skizma /.)
Publikace / pokrač.:

Stav památky:

Přesto, je více kámen psdíly číh rooogy,
je dohě zachovalý. Kresba kříže i nápis
křtiny



Místo:

při cestě k Rejčkovu - vlase.

Okres:

Věc: Památný kámen

Humpolec.

Popis památky:

Souměrný plochý kámen rozměru 90x65 cm s vypracovanými mačkánskými říziemi, kordem a vlnitým a vlnitým výřezem. Na něm je i písmo, které bylo poškozeno, uvažováno.


Vyznamuje se iže na onom místě vlni potokem člověka. (viz skizy /.)

Publikace:

Publikace /pokrač.:

Stav památky:

Comité je pěti zástupců, zúčastnění
křesťany dle záměru. Písmena jsou úplně
poměna - mažeňka.



Místo: Klečaná, na návsi

Okres:

Hampolec

Věk: Pamětný kámen

Popis památky:

Je to nejstarší kámen z obce. Rozměr 100 x 25 cm, plochý kámen s vyřezaným
Křížem Konstantinovým na klobouku a sekera. Gotické písmo je vřesáno umělcem
místní je dole čitelné. Leta panie 1501 ten patak przed svatym
Mikulassem zahynul jest tuto Gita vnuk Hadravu Smrdova od lidi
złodnyeh Pan Buh racz gemu milostiv ~~by~~ bity.

Publikace:


Publikace, pokrač.:



refia
1501
pze

patne
terrafek
sma E

mikulaffe
kofoprb
wmarkac
rawu smc
uchzradnich
raczgemu

zahumto

lowa
panku
mifofiu
Bly

[Handwritten signature or scribble]



Místo: Světlice, u rybníka

Okres:

Věc: Památný kámen

Humpolec

Popis památky:

Kámen rozměrů 50 x 60 cm s vysečeným latinským křížem a s vykloubeným nápisem, který zní: Zasloužil (se) jest (t) tuto synáček (ovi) Miroslav (u) (k) paměti.
Utonul na břeh(u) 1743 30 zari

Naradní stěně je vyryto srdce u mnoha čarách.

Publikace:

Publikace / pokrač.:

Stav památky:



(Nyní uložen v městském muzeu v Humpolci.)

Místo: Petrovice, na cestě do Věcníka

Okres:

Věc: Památný kámen.

Humpolec

Popis památky:

Plachý rámec v barokním stylu, rozměrů 60 x 30 cm. Na něm je vyrytý

řecký kříž s vykládaným símem, který je dobře čitelný: IHS 1733


Tomáš Hodblok z Humpolce usnul v Paau.

Je umístěn zvrhl zde hodinář.

Publikace:

Publikace / pokrač. :

Staré památky:



Místo : Sedlice , při silnici k Žalivu .

Okres :

Věc : Památný kámen (pomník) .

Humpolec .

Popis památky :

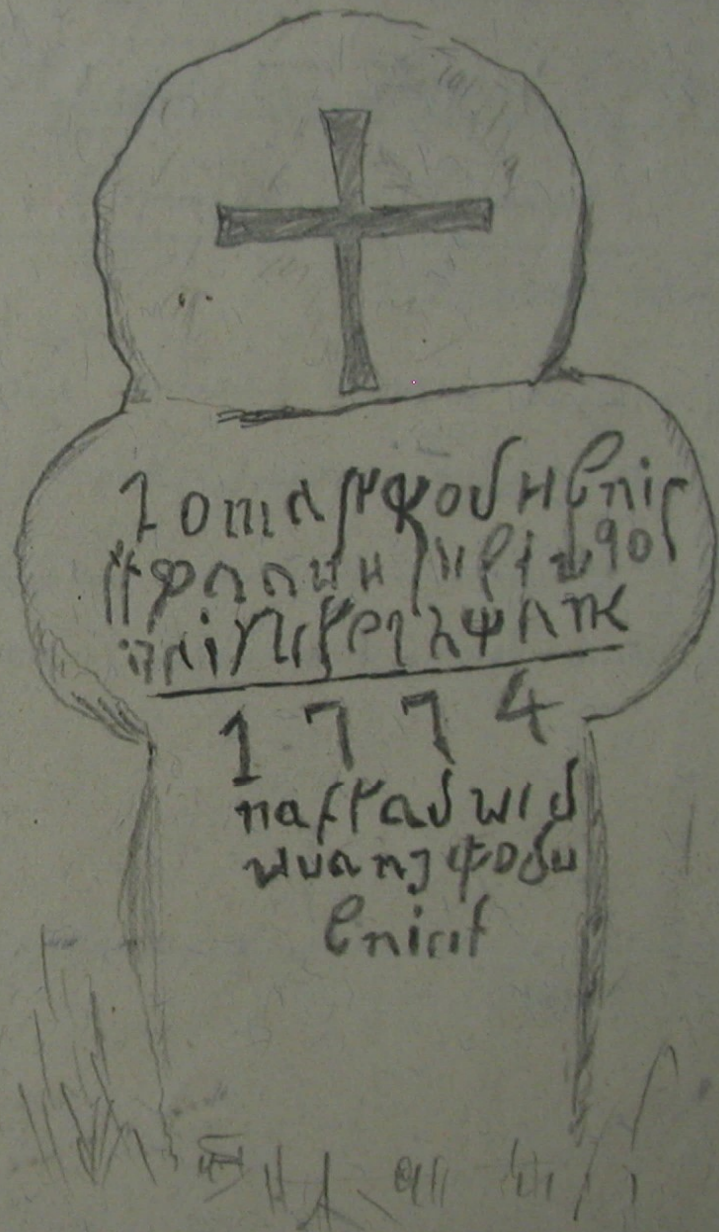
Kamenný pomník ve tvarě pětoboku listu . Rozměr 60 x 40 cm . Složen ze dvou částí .
V horní části je vytesán latinský kříž . V dolní části je letopočet 1774 a nápis , ustanený
z umělé směsi písmen latinských a gotických . Obsahuje množství zvláštních měřitelů .
Z nápisu čteme : Tomáš Podubníček (měřít.) 1774 Naklad vedl J Podubníček .

Publikace :

Publikace , pokrač. :

Stav památky:

bratři zúbořalý, při písňi' tudy
p' nási' došti zúatelny.



Místo: Vystřek - na vozovce cesty k ^{Lybickému úvalu} ~~Lyb~~

Okres: Humpolec

Věk: Památný kámen

Popis památky:

Plodný kámen rozměrů 105 x 75. Na něm vystouplý kříž Konstantinův a
Klášterův úmrtí. Nemělý nápis.

Letka (číslo úmrtí). Z (d) e je ml (s) to (kde) zahynul (dále měit.) z Lybic
Pakosta (měit.) Křezmař z Klatceň a Ji (ny) zrad (ní) zabit.


De toho byl tou zabit každé dvěma muži.

(viz. stránka /)

Publikace:

Publikace, pokrač. :

Stav památky:



Místo: Kalistě, při silnici k Zahradce.

Okres:

Věc: Památný kámen.

Humpolec

Popis památky:

Kámen je vytesán do podoby erbu. Na něm je vyobrazený láhivský kříž, Hállovský štít a sekera. Nápis ani číslo není zachováno.

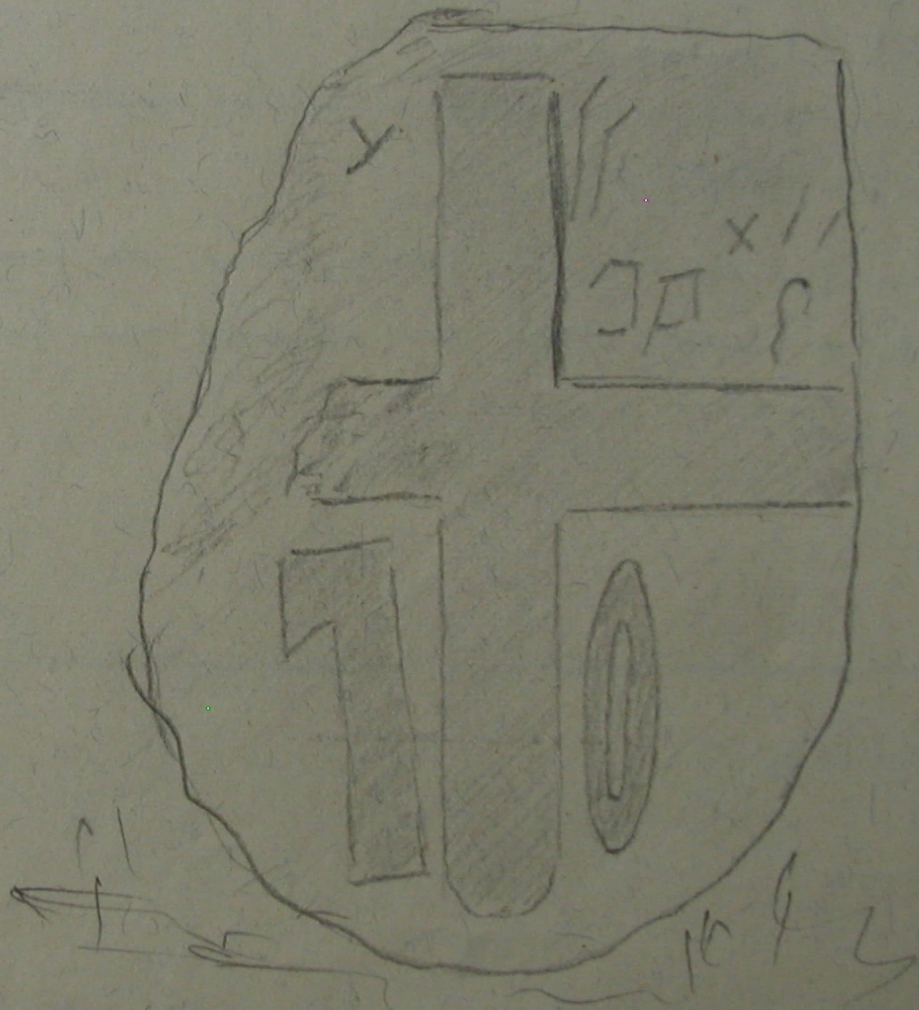
Bez pověsti.

Publikace:

Publikace, pokrač.:

Stav památky:

Kámen je silně roztřen.
Nápis, ať na stoně jednotlivých
símen, není zachován.



Hempalee : Samling' hameu uo'oi' Tutoon me'yeu
(Dua k' k'ropotoni' ai 12 - 14 bud)
U'otoh' p'iki' hameu uo'oi' me'yeu 1915 on' ai' on' me'yeu