

































Číslo L. Fritz	Kresba Národní muzeum	Č. Archiv NM	Text Archiv Jihlava	Kresba Muzeum, nebo Archiv Jihlava	Číslo Muzeum, či Archiv	Leopold Fritz popis 1895	Centrální evidence SPVKK AŠ	Obec výskytu	Okres	Existence
						Sbírka žulových křížů p Dr Frize				
						Pozornost, kterou vzbudily tak nazvané kříže cyrilo-methodějské vedla k tomu, že i jihozápadní část pohoří česko-moravského, zvláště okolí jihlavské, pokud možno prohledána byla. Resultát byl překvapující. Za několik let nalezlo se po této oblasti 87 rozličných žulových monolithických křížů, mezi nimi ani dvou sobě úplně podobných. Na jiné kříže dřevěné, železné a z jiného materiálu složené, jakož i Boží muka, ohled brán nebyl. Celé území ohledané dá se ohraničiti periferií počínající se na severu u Světlé a pokračující k Německému Brodu, Černé Zhoří, Arnolci, Řehořovci, Velikému Meziříčí, Velké Býteši, Třebíči, Moravským Budějovicím, Dačicím, Čenkově, Dolní Cerekvici, Pelhřimovu, Vystrkovu, Jiřicím a nazpět k Světlé. Ve středu tohoto kruhu leží Jihlava obklopena kol kolem tzv. Německým Ostrovem, na jehož objemu shledáme kříže ve Štokách, Měšíně, Hilberticích, Studýnkách, Vilánci, Kostelci, Dvorcích, Hladově, Jiříně, Bílém Kameni, Hybrálci, Lešince a Zvonějově. Jelikož ale na obou obvodech tvary křížů samých se rozmanitosti poskytují, podávají tyto rozličné útvary možnosti sestaviti z nich několik skupin na jihozápadním území česko-moravském a sice:				
						Jelikož ale na obou obvodech tvary křížů samých se rozmanitosti poskytují, podávají tyto rozličné útvary možnosti sestaviti z nich několik skupin na jihozápadním území česko-moravském a sice: I. Vlastní kamenné kříže, úplně vypracované. II. Pokřížované kameny bez jiných znaků. III. Pokřížované kameny s vedlejšími znaky IV. Pokřížované kameny s nápisy Celkem na území česko-moravském shledáno se křížů 87 ve čtyřech skupeních.				
						Sbírka křížů bude záležitost osmi obrazů o 1 metru dálky a 50 ct výšky a... umístěno 12obrázků v šedém paspartu doufám, že do 14 dnů bude vše hotové... ... za laskavou zprávu K ctěnému výboru.... <i>Dvakrát 2.3.1895 a nečitelné podpisy</i>				
1		OAE_5445				Na silnici z Humpolce do Jiřic 278 kroků od kříže stojí přímo kříž žulový 130 cm vysoký a přes příčná ramena 70 cm široký, na pohled velmi primitivní, na ramenách a hranách velmi skomolený, lišejníky porostlý, zvětřením a vydrobením porouchaný. Do země jest zahlouben 45 cm. Na soukříží má čárkovou konturou naznačený řecký křížek se stejnými rameny, 10 cm dlouhými. Rovná se křížům cyrilo-metodějským. Někaké legendy nebylo lze se doptati, přece místní jméno Trucbaba a několik podobných na blízku zasluhují povšimnutí.	1637	Humpolec	PE	pohřešovaný
2		OAE_5398				Vyjde-li se ze Světlé z náměstí (podle hostince u Otokára) ulicí na polní cestu ke starému hřbitovu, spatří se hned na kopečku, kde se pěšinka s nepatrným potůčkem křížuje, nápadný kamenný kříž, poněkud nalevo nakloněný. Výška jeho obnáší 128 cm, šířka přes příčná ramena 97 cm, výška horního ramene 28 cm, dolního 80 cm. Dle těchto rozměrů má tedy tento kříž ráz poněkud latinský, musí se však připočítati náramné skomolení horních ramen, čím typu cyrillskému mnoho se blíží. Jest na všechny strany úplně vypracován. Neobyčejná masivnost a primitivní zrobení poukazují na veliké stáří, čemuž i valné porušení zvětřením a tvrdošijnými lišejníky nasvědčují, což připouští, že pocházejí z té samé doby jako tzv. cyrillské. O významu jeho ničeho doptati se nelze.	1747	Světlá nad Sázavou	HB	existuje

3		OAE_5442			MJ11	Na okresní silnici z Opatova do Zbilid, již nedaleko hranic stojí nápadný žulový kříž, který na první pohled se podobá ženštině s rozpaženýma ramenama (Babě). Jest na všech stranách bedlivě otesán, 85 cm vysoký a 75 cm široký. Horní rameno jest až na 10 cm skomoleno, příčná na končinách laločnatě zakulacena, dolní na soukříží 22 cm široké, šíří se k patě až na 45 cm. Na přední ploše jsou vyryty docela podobné kontury menšího, 80 cm vysokého a 45 cm širokého, křížku. Podle přímé osy tohoto křížku stojí vyryto kopí, 75 cm dlouhé, hrotem vzhůru. Na zadní ploše vyskytuje se docela stejný křížek, schází mu však kopí. Význam jeho na kříži jest náboženský.	0884 přední strana	Opatov	Jl	existuje
3		OAE_5440				Na okresní silnici z Opatova do Zbilid, již nedaleko hranic stojí nápadný žulový kříž, který na první pohled se podobá ženštině s rozpaženýma ramenama (Babě). Jest na všech stranách bedlivě otesán, 85 cm vysoký a 75 cm široký. Horní rameno jest až na 10 cm skomoleno, příčná na končinách laločnatě zakulacena, dolní na soukříží 22 cm široké, šíří se k patě až na 45 cm. Na přední ploše jsou vyryty docela podobné kontury menšího, 80 cm vysokého a 45 cm širokého, křížku. Podle přímé osy tohoto křížku stojí vyryto kopí, 75 cm dlouhé, hrotem vzhůru. Na zadní ploše vyskytuje se docela stejný křížek, schází mu však kopí. Význam jeho na kříži jest náboženský.	0884 zadní strana	Opatov	Jl	existuje
4		OAE_5438				U Jedlova nedaleko od tak zvané hospůdky Kocandy, na mezi u polní cesty ležel kol kolem travou obrostlý kamenný kříž, který nyní postaven byl. Tentýž jest 125 cm vysoký, přes příční ramena 85 cm široký a 5 cm tlustý. Ramena tato stojí poněkud kosmo, majíce končiny zvětřením otupené. Kříž jest všestranně otesán, bez nějakého znaku. Dle lidské pověsti na tom místě klesl a skončil muž, vsadiv se, že donese z Hladova na Kocandu soudek piva, co také dovedl, ale životem zaplatil. Povídka to velmi podezřelá.	0533	Jedlov	Jl	existuje
5		OAE_5437				Na jihlavsko-jenikovské silnici, když se blížíme k bělokamenské myslivně, setkáme se s tarasovanou polní mezí, do které zarovnaný jsou tři kříže. Tento první, nad zemí 100 cm vysoký, úplně vypracovaný, jest osmihranný. Hrany však namnoze zvětřením otupeny a plochy lišejníky pokryty. Přece však na lící ploše kříže zřetelně jest k poznání mezi oběma příčnými rameny vytesaný opeřený šíp, 4 cm dlouhý s hrotem vzhůru ukazujícím. Zdá se býti sem přenesen ze staré opuštěné silnice.	0084	Bílý Kámen	Jl	existuje
6		OAE_5444				Druhý kříž na jihlavsko-jenikovské silnici poněkud dale od myslivny bělokamenské jest též pod mez zatarasován, tak těsně, že sotva ho možná spatřiti. Jest patrně, že byl čerstvě upraven, 80 cm vysoký, 107 cm široký. Ramena má osmihranná, pravě velmi porouchaná. Na horním jsou vydlabány tři díry, asi 4 cm hluboké a 2,5 cm v průsvitu, jedna na temeně, druhá na přední a třetí na zadní ploše. Pravděpodobno jest, že tento kříž původně měl šest ramen, že však přenesen a přítom skomolen byl a zlomky se ztratily. I od pravého ramene byl kus končiny ulomen a leží vedle něho.	2657	Bílý Kámen	Jl	pohřešovaný
7		OAE_5443				Na silnici jihlavsko-polenské u kil. 8,4 mezi Měšínem a Ždírcem stojí kamenný kříž, vyčnívající 70 cm ze země. Šířka přes ramena obnáší též 70 cm. Úprava jeho jest čista, osmihranná neb vlastně čtyřhranně s otupenými hranami. Končiny ramen jsou zvětřením zakulaceny, znaků na něm nepoznati žádných, aniž dohledati se nějaké pověsti. Tento kříž ukazuje patrně typus řecký a stojí na rozhraní česko-moravském.	1029	Měšín	Jl	pohřešovaný
8		OAE_5441				Na cestě ze Stáje do Arnolce, asi čtvrt hodiny od posledního, stojí kamenný kříž na všech čtyřech stranách hladce otesaný s končinami rozšířenými, dosti dobře zachovaný asi 1 m vysoký. Domnívají se, že tj. snad cyrilo-metodějský, čemu ale ani ráz, ani zachovalost nenasvědčuje. Ráz jeho jest latinský, výška asi 100 cm, znak žádný.	0182	Arnolec	Jl	existuje
9		OAE_5439				Mezi Třebičem a Podsoudovem stojí na poli kříž kamenný, úplně vypracovaný, však zvláště na ramenech silně porouchaný a lišejníky porostlý. Na příčných ramenou má vyrytý letopočet arabskými číslicemi 1622. Dolní rameno jest tak dlouhé, jako oboje příčná dohromady, pod levým bokem až na zem nakreslen jest pouhými lineami křížku podobný meč. Lid pokládá tento kříž za cyrilo-metodějský, hlavně pro jeho primitivnost a poruchu, latinské jeho rozměry a letopočet odporují.	0339	Pocoucov	TR	existuje












10		OAE_5405				Na cestě z Větrného Jeníkova do Smrčné, asi 150 kroků od domku "U Bednářů", našel učitel pan P. J. Mančál mezi kamením ležící žulový kámen 140 cm vysoký, 62 cm široký, 19 cm tlustý, na němž jest vytesán kříž latinský, 74 cm vysoký, 38 cm široký, s horním ramenem 10 cm, příčným 15 cm a dolním 56 cm dlouhým. Šířka ramen horního a dolního 7 cm a příčných od 7 až na 12 cm šířeno. Nad pravým příčným ramenem nachází se díra 1 cm v průměru, od spodu ale čtyřhranná, odkud se veliký kus kamene odštípl, jak, neví se.	0873	Větrný Jeníkov	Jl	existuje
11		OAE_5406				Odbočivše od silnice jihlavsko-pelhřimovské do Dušejova a odtud postupující po vozové cestě k Boršovu shlédneme na pastvině nedaleko od potůčku a hranic Boršovských kámen 92 cm vysoký, 52 cm široký. Přední a zadní plocha jeho jest otesána hladce a na středu má každá kříž 30 cm vysoký a 25 cm široký s rameny ze 6 až na 12 cm šířenými. Od dolního ramene prodlužuje se podpatí na způsob řápiku o 35 cm až k zemi. Kámen ležel vypáčen na povrchu, byl však přičiněním pana Viléma Richlého z Mirošovic opět vztyčen.	1711	Dušejov	Jl	pohřešovaný
12		OAE_5407				Při panské pastvině mezi Milíčovem a Větrným Jeníkovem leží neobyčejný kámen, který se zdá býti hraničník. Má podobu poněkud rhomboidální s obroušenými hranami. Na přední ploše jest prohlubeně vyryt křížek s rameny 22 cm dlouhými a 5 cm širokými. Soukříží mezi nimi ostalo vypouklé.	bez čísla	Milíčov	Jl	pohřešovaný
13		OAE_5408				Na staré silnici z Pelhřimova do Vlášence hned za městem u nového kostela Kalvárie jest kámen 90 cm vysoký a 40 cm široký. Přední plocha jeho jest pravidelně otesána. Prostředkem přetažen jest kříž štíhlý, mělce vypuklý s rameny 6 cm širokými, s končinami trojlaločně šířenými. Na pravém rameni jest lalůček horní, na hořejším celá končina a celé temeno kamene skomoleno. Příčná ramena jsou 15 cm, dolní 70 cm dlouhá. Na zadní ploše kamene ukazují se stopy jakéhosi nečitelného písma. Nedaleko leží ulomená část trojlístého ramene kříže.	1951	Pelhřimov	PE	existuje
14		OAE_5409				Na mezi podle silnice z Dačic k Bulíkovu v lese vyskytuje se kámen 70 cm vysoký a 60 cm široký, s krajemi velmi porouchanými, hlavně na horních úhlech. Kříž na přední ploše jeho, rameny dosahující až na kraj, ukazuje na všech ramenech šířku 6 cm, která se na končinách hořejších šíří v podobu jablkovitou. Dolní rameno bez šíření ponoří se do země.	2169	Dačice	JH	pohřešovaný
15		OAE_5410				Poblíž silnice z Dačic do Jindřichova Hradce, asi 10 minut za městem na mezi, stojí kámen 80 cm vysoký a 60 cm široký. Přední plocha jeho jest na mnohých místech silně a na postraní ještě více porušena. Kříž na přední ploše jest 66 cm vysoký a 60 cm široký. Ramena 6 cm široká jsou na končinách trojlístě šířena, horní zachovalé, příčná méně, dolní, pokud sahá na zem nešířeno.	bez čísla	Dačice	JH	pohřešovaný
16		OAE_5403				U Slavonic na silnici od Dačic nachází se kámen dokonale vypracovaný a dobře zachovalý, 85 cm vysoký a 60 cm široký. Na přední ploše nese kříž s tím samým rozměrem a s rameny 5 cm širokými a na koncích trojlístými. Pouze dolní rameno není šířeno. Prostor	2171	Slavonice	JH	Pohřešovaný
17		OAE_5404				Na silnici z Humpolce do Německého Brodu jest mezi Květínovem a Michálovicí hned před vsí u pastoušky vedle cesty viděti kámen, 72 cm vysoký a 52 cm široký. Na přední otesané jeho ploše nachází se kříž 50 cm vysoký a 42 cm široký, z čehož odpadne 10 cm výšky a 35 cm šířky na kopeček. Pozbylý vlastní kříž má tedy rozměry a ráz takzvaný řecký, tvaru neobyčejného. Ramena má 24 cm dlouhá a 5 cm široká. Na polovici délky jest každé rameno rozšířeno na čtverec desíti centimetrový, diagonálně postavený. Jelikož tento kříž žádného jiného znaku nemá, nemůže se mu přiřknouti jiného významu než náboženského. Porucha na pravém horním úhlu kamene, otupení hran a obroušení ploch poukazuje na dobu starověkou. Doptati se na nějaké pověsti o něm nelze.	2150	Michalovie	HB	existuje













18		OAE_5402				V Kateřinských lánkách nachází se u studně žulový, poněkud nakloněný kámen 80 cm vysoký a 45 cm široký na němž vypukle vytesán kříž v tomtéž rozměru. Ráz vypouklého kříže jest latinský pravouhelný a paralelní. Dolní konec dolního ramene z každé strany opírá se o podporný výstupek. Nějakého znaku na něm není viděti, aniž pověst o něm slyšeti.	1693	Počátky	PE	existuje
19		OAE_5436				Na cestě z Velké Bíteše do Jestřábí dřív než na polovici, vyskytuje se kámen na němž jest vytesán kříž 82 cm vysoký, s rameny 35 cm dlouhými. Hořejší jsou rovnoběžná, dolní však na končině až na 48 cm šířeno. Celý kříž ukazuje jaksi ráz řecký a masivní. Lid ho považuje za památníka pohraničního, znaků na něm není žádných.	0715	Velká Bíteš	ZR	existuje
20		OAE_5401				Na velkomeziříčsko-brněnské silnici nachází se u Nebstých cesta k Jestřábí, na které v polovici dojdeme ku kříži 45 cm vysokému, horní šíře jeho jest 32 cm, dolní 52 cm, u prastaré borovice. Tento kříž jest dvojaký, tedy pěťramenný (biskupský). S rameny 80 cm dlouhými a na končinách a hranách silně odřený. Dle zápisu archivu Velkobytešského, byl již r. 1414 hraničником mezi Byteší a Otěchleby, později zaniklými.	bez čísla	Velká Bíteš	ZR	existuje
21		OAE_5435				Vydá-li se na státní silnici ze Štok směrem do Jihlavy a mineme-li polní cestu odbočující od posledního domu nalevo, dojde se za několik minut na druhou, též na levou stranu vedoucí cestu, na které se brzy ukáže na mezi napolo zavalený kámen kupředu skloněný. Při bedlivějším ohledání vyskytnou se na něm dvě ramena kříže. Odhrábne-li se zem, na přední ploše kamene, až na spodní konec kamene, ukáže se výška jeho 122 cm, šířka 63 cm, tloušťka 17 cm, část nadzemní 50 cm a podzemní 72 cm. Ráz jeho jest docela neobvyčejný, horní polovice jest kruhovitá, přední plocha kruhu ná průměr 63 cm. Na ní jsou vytesána tři horní ramena latinského kříže, na končinách z 10 na 15 cm vyšířena. Od kruhu se tato plocha prodlužuje v délce 64 cm a v šíře 18 cm ku spodu a nese dolní rameno. Udržela se stará pověst, že stará babička od svých příbuzných byla vypuzena z domu a nenalézajíc nikde útulku, udělala si vedle cesty boudu, ve které bídou umřela. V noci nato bylo viděti okolo boudy zář, pročť lidé prohlásili stařenu za mučednici a postavili na místě, kde bouda stála tento kříž.	2158	Štoky	HB	pohřešovaný
22		OAE_5400				Na pražské silnici u kil. ... mezi Štoky a Zvonějovem (Wonau) táhne se úzké, ale dlouhé pole paralelně podél silnice, z které jest snadno viděti přes pole vozovou cestu a tarasovanou mez. Na této vystupuje nápadný kámen, kol kolem otesaný a na přední a zadní straně stejnými silně vystupujícími kříži pokřižovaný. Má 121 cm výšky, 69 cm šířky. Ramena jsou velmi masivní, pravouhelná, jen dolní jest delší a na stupeň vyšířeno.	2157	Štoky	HB	pohřešovaný
23		OAE_5399				Na silnici jihlavsko-jeníkovské, blízko bílokamenské myslivny, stojí mezi dvěma jinými třetí kříž 105 cm vysoký a 30 cm pod mezi zatarasován. Jest celkem mnoho porouchán. Kámen na kterém kříž se nachází, jest na přední ploše hladce otesán, ostatní jen drsně otepáno. Umístění křížů v tarase dokazuje, že není více na původním místě.	1027	Bílí Kámen	Jl	pohřešovaný
24		OAE_5359				Když se z Jihlavy po silnici jeníkovské dojde až k rozhraní starohorsko-segelbergskému, leží mezi dvěma vyššími mezemi drobným a hrubším kamením z polí vyhozenými také žulová plotna, 140 cm dlouhá a 48 cm široká. Přední plocha její jest sama sebou urovnána a na hořejší části hladce otesána, dolejší však jen hrubě. Pravý bok silně otepán. Na vrchním prostoru se nachází latinský, 96 cm vysoký kříž s rameny na končinách šířenými. Zdál se býti hraničником, nedávno však byl s ostatními kameny na štěrku roztloučen.	2189	Plandry	Jl	pohřešovaný
25		OAE_5358			MJ7	Asi sto kroků od Hybráleckého hřbitova na rozcestí na skalnatém kopečku stojí silně (stesaný) kámen, 62 cm vysoký a 40 cm široký. Příčná jeho ramena opírají se o 8 cm široké postraní, poněkud zvýšené a jako zadní plocha jen drsně otepána. Prostor okolo ramen jest značně prohluben.	2205	Hybrálec	Jl	pohřešovaný

26		OAE_5360			MJ3	Na staré polní cestě od Červeného mlýna do Hybrálce, hned na první mezi, jest zatarasován kámen s křížem, který však není úplně zasypan, jest tříselem koželužským. Tento kříž jest hladce otesán a dobře zachován a ramena má na končínách šířená. Patrně byl při zakládání pole svalen a zarovnan na hranu pole.	2206	Staě Hory	Jl	pohřešovaný
27		OAE_5354				Na poloviční cestě z Vysoké na třeštskou silnici stál dříve na paloučku kámen s křížem, který však, poněvadž palouček zaoran byl, musil býti vyvlečen a položen na mez. Kámen jest vysoký 110 cm a široký 45 cm, kříž 50 cm vysoký a ramena šířena od 10 až 24 cm. Ráz jeho jest na pohled mladší, útvar hladší, zachovalost úplná. Znak nemá žádný, pod dolním ramenem jest napříč vydlabán jakýsi odstavec.	2195	Vysoká	Jl	pohřešovaný
28		OAE_5352				Na vídeňské silnici mezi Čížovem a Vilánцем přetéká přes ní potůček přicházející od Popovic. Zde na několik kroků od silnice spatříme kříž na kameni na okraji mnoho zvětralý a porouchaný, devadesát pět cm vysoký 48 cm široký a 23 cm tlustý. Po celé přední ploše jeho rozkládá se šest ramen, totiž jedno hořejší, dvě kratší a dvě delší příčná a jedno dolejší, tzv. Biskupský (dvojkříž). Na farní věži jest podobný dvojkříž. Lid této krajiny německý nevíšmá si toho kamene. Jména nejbližších dědin: Vilánc, Cerekvička, Popovice, Čížov poukazují k tomu, že tento kámen má nějaký nábožný význam.	2177	Čížov	Jl	pohřešovaný
29		OAE_5395				Na silnici z Německého Brodu do Pohledu (km 70,4) u Hamrů stojí kámen 117 cm vysoký, 75 cm široký na temeni a pravém postraní poněkud porušený. Na něm jest vytesán kříž až na 7 cm vypuklý a na třech stranách 10 cm širokým okrajem obruben. Horní ramena má pravouhelná, dolní však nad zemí jest šířeno na způsob půlměsíce. Pod pravým příčným ramenem jest postaven opeřený šíp, 37 cm dlouhý hrotem vzhůru, pod levým sekera s toporem 26 cm dlouhá a čepem 6 a ostřím 10 cm širokým.	0068	Havlíčkův Brod	HB	existuje
30		OAE_5361				Na silnici z Polné do Třebíče na křižovatce se žďárskou na kraji lesa Žďérák zvaného, nedaleko sem přenešený, leží vřesem obrostlý kámen, 130 cm dlouhý, 48 cm široký, 13 cm tlustý, na kterém vytesán kříž latinský 95 cm vysoký s patou 25 cm vysokou a rameny paralelními, 11 cm širokými. Na rameni horním má vyhloubené 3 a na dolním 4 příčné, mělké žlábků. Zdá se, že to má znamenati, že tu jest prošlo 7 osob. Nedaleko prý byl od bujně mládeže rozbit ještě jeden podobný kříž.	0081	Rybné	Jl	existuje
31		OAE_5396				Asi čtvrt hodiny cesty od Řehořova, kde jihlavsko-brněnská silnice se dotýká jamenského lesa, Páleniny zv., stojí mezi roztroušenými jednotlivými balvany žulovými a stromy kámen silně nakloněný jehož přední plocha a oboje postraní hladce a zadní hrubě, otesána jest. Malá část paty vypuklé však nijak. Podzemní její část jest nespojeným kamením obložena a chatrným drnem porostlá. Kámen tento má 85 cm výšky, 52 cm šířky a 25 cm tloušťky. Na temeni a severní hraně mnoho vydroben, ostatně však lépe zachován a nemnoho lišejníky pokryt. Na přední ploše má mělce vytesaný kříž s rameny na kraje dosahujícími, 16 cm širokými. Pravé pole vedle dolního ramene jest prázdné. Na dolním rameni samém jest lineární kontura kalichu, 25 cm vysokého, na horním kraji s průměrem 10 cm, na rukojeti 3,5 cm a na spodním kraji s průměrem 13 cm. Na levém poli vedle dolního ramena jest opeřený šíp 28 cm dlouhý. Nákresy tyto mají ráz velmi primitivní. Na blízkou okolí sluje „Pod knězem“ a poukazuje k tomu, že zde jest pamětník kněze „pod obojí“.	0658	Řehořov	Jl	existuje
32		OAE_5397				Z Dolního Kosova do Petrovic vede polní cesta k lesu "Na stráni" a odtud lesem dále do polí Petrovických. Než však ještě z lesa vystoupíme, uvidíme vpravo od cesty asi dvacet kroků mezi stromy kámen kupředu nakloněný. Jsou na něm viděti nápadné stopy násilné poruchy, neboť jest vylomena velká část horního pokraj a vydrobena přední polovice otesané plochy. Na přední ploše kamene jest vytesán kříž s rameny souběžnými a stejné dlouhými. Horní 3 jsou skomolena, dolní 18 cm dlouhé. Pod dolním ramenem jest naznačena napříč položená sekera s ostřím 18 a toporem 37 cm dlouhým. Ostré hrany pozůstalých zbytků kamene jsou zvětřáním silně otupeny, tedy již dávno způsobeny, snad kácením stromů.	1426	Petrovice replika	Jl	pohřešovaný originál




33		OAE_5391				Na silnici z Moravských Budějovic do Znojma asi 10 minut cesty stojí u struhy kámen 80 cm vysoký a též tolik široký s okraji mnoho vydrobenými a hranami otupenými. Na přední ploše jeho jest vytesán mělce vypuklý kříž s rameny 60 cm dlouhými a 10 cm širokými. Pod pravým příčným ramenem jest postavena sekýrka s 20 cm dlouhým a 6 cm tlustým topůrkem a 15 cm dlouhým a 7 cm širokým čepelím. Ramena nestojí docela pravouhle, výtesky jsou velmi primitivní, plochy zvětřalé a lišejníky obrostlé.	0824	Moravské Budějovice	TR	existuje
34		OAE_5369				U silnice z Moravských Budějovic do Jaroměřic u Lukova stojí velmi zajímavý kámen, 80 cm vysoký a 60 cm široký, čtyřhraný s hranami vydrobenými a horními úhly otupenými. Přední jeho plocha jest rozdělena na polovici horní a dolní a na každé jsou naznačeny 3 řecké křížky s poněkud šířenými, 30 cm vysokými rameny. Na každé polovici jsou křížky příčnými rameny spojeny. Na prostoru mezi oběma vyskytují se stopy nečitelného nápisu. Počet křížů znamená snad počet pohřbených.	0561	Lukov	TR	pohřešovaný od 2009
35		OAE_5388				Na silnici z Dolní Cerekvice do Batelova stojí u pravé silniční struhy, naproti strážnici železniční, žulová plotna 100 cm vysoká a 56 cm široká hladce otesána. Na ní jest naznačen kříž v celé výši její, s rameny 15 cm širokými, obklíčen pokrajem 10 cm širokým, který však po celém levém postraní velmi porušen jest. Dolní rameno nad zemí náhle až na 40 cm se šíří. Osou kříže stojí kopí, 90 cm dlouhé, konturou naznačené.	0322	Dolní Cerekev	Jl	pohřešovaný
36		OAE_5387				U poslední chalupy ve Spělově na batelovské silnici nalézá se žulová plotna 90 cm vysoká a 57 cm široká, na které v těch samých rozměrech vytesán jest kříž mělce vypuklý s horními rameny paralelními a na dolním až na 50 cm rozšířenými. Pod pravým ramenem jest postavena hrotem dolů jakási dýka primitivní s držadlem zakulaceným. Kámen jest na povrchu zvětřáním obroušen a menším kamením obložen. Má tu býti ještě jeden podobný kříž.	2178	Spělov	Jl	pohřešovaný
37		OAE_5392				V Cejli jest o zeď na škole opřen kámen 115 cm vysoký a 36 cm široký. Na přední jeho ploše jest štíhlý latinský kříž s horními rameny paralelními, dolním však na končině má až postraní rozšířeným. Pod každým příčným ramenem jest naznačeno vozové kolo se šesti loukotěmi 12 cm v průměru.	0872	Cejle	Jl	existuje
38		OAE_5393				U cesty z Cejle do Mirošova nachází se kámen 70 cm nad zemí vysoký a 40 cm široký, jehož temeno a levý bok jest velmi zvětřalý a otřený. Na přední ploše má kříž s rameny 15 cm širokými. Mezi rameny jest kontura sekery vyryta, 32 cm dlouhá čepel a ostří 15 cm, topůrko na ručním konci 2 a v uchu 7 cm tlustým. Na zadní ploše kamene jest velmi chatrný sotva znatelný zbytek podobného náznaku jako na přední.	2176	Cejle	Jl	pohřešovaný
39		OAE_5394				V Mirošově na návsi po dlouhý čas ležel kámen s křížem, který nyní opět postaven byl. Přední plocha jeho jest hladce otesána, však na mnoha místech, zvláště na levém okraji velmi porouchána. Končiny horních ramen jsou rovnoběžné, dolní ale až na pokraj se šíří. Po celé délce kříže stojí hrotem vzhůru kontura kopí na hrotu silně porouchaného. Pod pravým ramenem šířičina a pod levým meč.	0181	Mirošov	Jl	existuje
40		OAE_5390				Za Hojkovem na rozcestí do Mešnice a do lesa nachází se kámen 85 cm vysoký a 58 cm široký, na kterém na přední ploše mělce vytesán jest kříž 72 cm vysoký a 58 cm široký, s rameny 14 cm širokými, na horních a až na 20 cm rozšířen na dolním. Na levém dolním poli podlouhlé plochy stojí hrotem vzhůru kopí 35 cm dlouhé. Týmně kamene, levé rameno a postraní zvětřáním porouchána.	0323	Hojkov	Jl	existuje
41		OAE_5389				Na cestě z Miličova do Jankova hned za sušárnou jest do tarasu zarovnan kámen nad zemí 57 cm vysoký a 54 cm široký, na kterém jest vytesán kříž mělce vypuklý s rameny na končinách jen nepatrně rozšířenými. Pod pravým ramenem jest naznačen jakýsi pahejl, který se zdá býti zbytek porušené sekery nejvíce na ostří.	0179	Miličov	Jl	existuje

42		OAE_ 5386			MJ10	V Mostištech u Velikého Meziříčí leží v kostele sv. Marka, co práh, částečně zazděn otesaný kámen s křížem ozdobený třemi menšími křížky nestejnými a šesti malými okrouhlými jámkami v nich je dna zazděna. Zdá se, že dříve snad ještě ve středověku stál na rodinném pohřebišti několika osob.	0702	Mostišť	TR	existuje
43		OAE_ 5350				Z Jindřichovic do .. uhlídáme před osadou na okraji cesty k tarasu kamennou desku ze žlutavé žuly zrobenou. Pokud ze země vyčnívá, jest 45 cm vysoká a 38 cm široká. Spodina nemohla býti ohledána. Na řemeslně upraveném povrchu nachází se kříž latinský se šířenými rameny. Vedle dolního ramene z každé strany naznačena jest podkova, což znamená asi, že tam někdo utlačen byl koňskými podkovami.	2196	Jindřichovice	Jl	pohřešovaný
44		OAE_ 5419				V Maříži nedaleko od nejjižnějšího souhraní česko-moravsko-rakouského pod loveckým zámekem stojí při cestě do lesů kámen s křížem vystupujícím na 70 cm vysoko a mající přes příčná otesaná ramena 45 cm šířky. Přední plocha kamene jest hladce vypracována, kontury křížní jsou paralelné rázu latinského. Na pravém dolním rameni jest postavena kontura hrotu nějakého kopí. Lid si povídá, že zde jeden myslivec ze žárlivosti usmrtil druhého.	1032	Maříž - Písečné	JH	existuje
45		OAE_ 5420				Ve Štokách vedle posledního domu č. 23 na počátku silnice do Úsobí stojí žulový kámen 100 cm vysoký a 57 cm široký s latinským křížem mělce vytesaným v té samé výšce a šíři s hořejšími rameny paralelními a končinami půlměsíčité vykrojenými. Dolní rameno jest 41 cm vysoké a 16 cm široké a schůdek 25 cm vysoký a od 20 až do 50 cm šířený. Pod pravým ramenem jest naznačena šířka čepel 17 cm, ostřím 16 cm a toporem 34 cm dlouhým. Na Štocku si ho lid ani nevšimne.	1368	Štoky	HB	existuje
46		OAE_ 5421				Na silnici jihlavsko-smrčenské vedle odvalů starých stříbrných dolů byl nedávno vykopán na poli kříž na kameně 156 cm vysokém, který byl položen přes příč na struhu u silnice u vsi Lesunky. Kříž má výšku 111 cm, šířka přes příčná ramena přes 80 cm, tloušťka plotiny 15 cm. Obě plochy jsou hladce otesány, postraní objem a podzemní část jen hrubě otepány. Na obou plochách kamene jsou vytesány kříže úplně stejné, na které v prostoru pod každým příčným ramenem postaven hrotem vzhůru opeřený šíp 44 cm dlouhý. Kámen byl jen nepatrně zvětřalý a dobře zachovalý, nyní ale byl přeražen.	1313	Bedřichov	Jl	existuje
47		OAE_ 5416				Na jihlavsko-brtnické silnici u Pančavy přichází od Studýnek potůček a pěšinka, tyto sledující do kopce až na nejvyšší hrb, zhlédneme v dvou starých stromů 100 cm vysoký a 50 cm široký, na všech stranách hladce otesaný na temeni zvětřením porouchaný kámen. Na přední ploše jest vytesán kříž latinský 88 cm vysoký s rameny paralelními, na končinách omlětými, 14 cm širokými. Horní má 21 cm, příční spolu 50 cm, dolní 53 cm délky. Pod pravým příčným porouchaným ramenem jest vyryt kroužek s průměrem 9 cm, pod levým nějaká 25 cm dlouhá a 4 cm široká, kose bez přídržky podobná zbraň. Lid si povídá, že byl chlapec poslán pro chléb, ale že zde byly jemu peníze vzaty a on zabit. Vrah ale uchránil jen 4 krejčary.	1413	Puklice	Jl	pohřešovaný
48		OAE_ 5415				Na silnici jihlavsko-brtnické u lesíku Birkli (obec Studínky) stojí napolo pod zem ponořen a skloněn kámen 100 cm vysoký a 60 cm široký a na všechny strany čistě otesaný. Tento kámen jest na přední ploše na dvě pole rozdělen, horní menší 9 cm vysoké obsahuje 20 kolmo stojících, 10 cm dlouhých čárek, poněkud písmenám podobných, snad minuscula gothica. Dolní pole jest více než 4x tak veliké. Nachází se na něm kříž latinský 90 cm vysoký a 60 cm široký s rameny jen nepatrně šířenými. Na prostoru pod příčnými rameny jsou naznačeny dva štíty šestirohé, prostor vedle dolního ramene vpravo jest prázdný, vlevo stojí opeřený šíp s hrotem vzhůru. Na zadní ploše kříže jest vyryt lineárními konturami též latinský kříž. Na rozcestí pražské silnice u Jihlavy se silnicí Smrčenskou stojí kaple sv. Trojice s podobnými čárkami a štíty a letopisem 1677, snad minuscula gothica.	0085	Studínky	Jl	existuje

49		OAE_5414				V Jihlavě na počátku vídeňské silnice u čísla 31 stojí kámen s křížem 80 cm vysoký, 67 cm široký a 15 cm tlustý, na všech stranách hladce otesaný, poněkud lišejníky porostlý, s hořejšími rameny paralelními, zvětřalými. Vedle dolního ramene stojí vpravo nákras podobný kladivci neb snad sekýrce dvojsečné, 25 cm vysoké a 20 cm široké. Vlevo jednoruční sekýrka s čepem a topůrkem 22 cm, s čepelí 20 cm a bradou též 20 cm dlouhou. Tvar těchto sekýrek připomíná dříve na zbraň než na domácí potřebu.	0534	Jihlava 2	Jl	existuje
50		OAE_5417				Vykročivše z Jihlavy po silnici jihlavsko-třeštské až za kapli Mariánskou, spatříme naproti ní na vysoké polní mezi nad příkopem silničním kámen, nad zemí asi 90 cm vysoký a 55 cm široký, kol kolem drnem obrostlý a do něho zapadlý. Otesaná přední plocha kamene jest protažena vyrytými konturami kříže jehož ramena mají šíři 8 cm, 15 cm pod příčnými rameny jest protažena horizontální čára, čímž povstala dvě pole prázdná a pod nimi dvě pole, na kterých vytesány jsou lineární kontury dvou mečů, 40 cm dlouhých, s držadly 14 cm a bidélky 17 cm dlouhými jíly, pravouhle postavenými. Na horním konci obou držadel jest vyhlubena okrouhlá jamka představující kouli. Celý ráz tohoto lineamentu jest velmi primitivní. Zdá se býti odjinud sem přenešen.	2180	Jihlava 7	Jl	pohřešovaný
51		OAE_5353				Na silnici z Jihlavy do Hosova u samé této vsi na vysoké mezi vedle lomů žulových stojí Boží muka s letopočtem 1645, s hlavou Spasitelovou v kapličce, a na vršku trojnásobným křížem, na kterém tkví kladivo, křížící se s kleštěmi. Na vršku samém sedí kohout. 10 kroků odtud na malém kopečku stojí kámen drnem obrostlý, nad zemí 48 cm vysoký, 60 cm široký. Na přední ploše jeho vystupuje kříž s rameny 15 cm širokými. Když však se drn, zem a kamení odstranili až na hloubku 85 cm, přišlo se na neotesanou patu 15 cm vysokou, 24 cm nad patou jest kámen po celé šířce přetržen, pročež také byl kopečkem obložen. Na pravém poli vedle dolního ramene má vysoce vypuklý poloválec, 35 cm dlouhý s průměrem 5 cm, v polovici spolu s kamenem přelomen, zdá se to býti cep. Při kopání bylo pozorováno dunění půdy, jaké již u několika jiných jsem slyšel, kde křížokámen v hloubce hrubým kamením beze všeho spojení obložen byl a mnoho mezer pod sebou podržel.	2201	Hosov	Jl	pohřešovaný
52		OAE_5418				V Hosově na návsi vedle kaple leží napolo vypáčený kámen s křížem s končinami šířenými, pod jehož pravým ramenem tak zvaný křížový meč, s hrotem dolů postavený vytesán jest. Horní pokraj kamene jest silně porouchán, jelikož již mnohokrát ním pohazováno bylo.	0878	Hosov	Jl	existuje
53		OAE_5422			MJ1	Na začátku polní cesty z Hosova do Rantířova (Fussdorf) vykopán nedávno na poli a na mezi opět postaven kámen s latinským křížem, 68 cm vysoký, 55 cm široký. Horní ramena kříže s okrajem jsou silně porušena a na temeni ukazují dvě jamky, které snad jsou stopy nějakého nápisu. Pod levým ramenem jest vytesána dýka 30 cm dlouhá, hrotem dolů postavená, s jílcem 15 cm dlouhým kosmo postaveným snad pohyblivým.	2199	Hosov	Jl	pohřešovaný
54		OAE_5413				Na silnici kostelecko-batelovské odstupuje rozcestí na polní cestu do Salavic, na kterém na zvýšené mezi stojí kámen s vypuklým křížem lišejníky obrostlým. Pod pravým ramenem kříže jest vytesána jakási šířičina, která má na čepeli jamku znamenající díрку na zavěšení.	2187	Kostelec	Jl	pohřešovaný
55		OAE_5412				Na levém nábřeží řeky Jihlávky naproti mostu rantířovskému (Fussdorf) na vysoké mezi ukazuje se z drnu temeno kříže, který při bližším ohledání a odklizení písčité hlíny následovně se objevuje na přední ploše, která jest rozdělena na čtyři pole, jsou dvě horní prázdná. Na dolním pravém jest vytesán kůl 44 cm dlouhý, 3 cm tlustý a na levém šířičina s čepelí 16 cm dlouhou a dírkou závisní a topůrkem 30 cm dlouhým. Délka dolního ramene 49 cm a celého kamene 90 cm.	2188	Rantířov	Jl	pohřešovaný
















56		OAE_5411				Naproti rantířovskému mostu pod vysokou mezí nedaleko od železného kříže vyčnívá z trávníku na 15 cm temeno kříže, zaplaveného v zemi až do 45 cm hloubi. Po odstranění červené zemi má kámen 75 cm výšky, 48 cm šířky a kříž taktéž. Na přední ploše čtyři pole, horní tři bez znaků, na dolních vpravo sekury s čepelí 20 cm a toporem 26 cm dlouhým, nalevo skoro diagonálně postavený meč hrotem dolů 42 cm dlouhým, z čehož přichází na jilec 17 cm.	2192	Rantířov	Jl	pohřešovaný
57		OAE_5432				Cesta od fussedorfského mostu do Německé Vyskytné vede křovím, kde se dvě hluboké rokle scházejí. Na vysoké mezi vedlejšího pole stojí kámen 83 cm vysoký a 55 cm široký. Zadní jeho plocha jest jen hrubě otepána, na přední vystupuje kříž dosahující všemi rameny až na kraje. Horní tři ramena jsou 20 cm vysoká a 13 cm široká, dolní 36 cm. Na pravém dolním poli stojí opeřený šíp bez hrotu, 30 cm dlouhý, péroem dolů. Majetník polí, na kterých kříž VI. 11, 12, 13 stojí, vypravuje, že ve staré době hospodář tohoto statku měl tři syny, kteří si všichni zamilovali jednu dívku a přišli v rozbroj. Tu umřel otec a každý syn chtěl dědit dvůr. Nemohouce se nijak rozsouditi, zastřelili se vzájemně. Nač ale k tomu kůl, dvě sekery, meč a šíp?	1432	Rantířov	Jl	existuje
58		OAE_5433				V Německé Vyskytné u posledního domku nad potůčkem, ku stráni nakloněný kámen 100 cm vysoký a 52 cm široký. Přední plocha jeho jest rovně a hladce otesána a přepažena latinským křížem s rameny 12 cm širokými, kterými celý prostor kamene rozdělen jest na čtyři pole. Na horním pravém poli nachází se jakýsi válec neb špalek, 20 cm vysoký a 10 cm široký, na levém nůž rovný, 29 cm dlouhý totéž rukovjeť 14 cm, ostří 15 cm a 4 cm šíře, hrotem vzhůru postavený. Na prvním dolním dýka 30 cm dlouhá, ne dosti poznatelná. Levé dolní pole jest prázdno. Po ose kříže dosahuje meč, obrácen hrotem dolů, 60 cm dlouhý s jilcem 16 cm dlouhým, na konci s koulí s průměrem 5 cm. Ostatní ještě na obou dolních ramenech zbývající prostor jest koskými liniemi odloučen.	2194	Vysoká nad Jihlavou	Jl	pohřešovaný
59		OAE_5434				Na cestě z Jiřína do Německé Vyskytné leží na mezi oblá, žulová plotna 100 cm vysoká a 60 cm široká, na které v konturách vyryt jest kříž latinský s horními rameny paralelními, 20 cm dlouhými. Dolní rameno 47 cm dlouhé a 12 cm široké jest až na 35 cm rozšířeno. Pod pravým příčným ramenem stojí diagonálně hrotem vzhůru meč 44 cm dlouhý s rukovjetí 10 cm dlouhou.	0083	Jiřín	Jl	existuje
60		OAE_5427				Na silnici jihlavsko-jenikovské naproti Planderské kapli v nízkém tarasu stojí plotna velmi porouchaná, 6 cm tlustá, 115 cm vysoká, šíři však nelze určit, jelikož jí asi polovice schází. To samé platí o kříži na něm. Pod zbytkem ramene jest vytesána 30 cm dlouhá část opeřeného šípu bez hrotu, jehož pahejl ukazuje vzhůru.	2190	Plandry	Jl	pohřešovaný
61		OAE_5426			MJ6	Na cestě z Jihlavy až k Hybráleckému hřbitovu stojí na zvýšené mezi kámen 60 cm vysoký, na němž kříž vypuklý, pod jehož pravým ramenem naznačen kosíř, 21 cm dlouhý. Lid si povídá, že zde zavražděn byl řezník.	2207	Hybrálec	Jl	pohřešovaný
62		OAE_5425			MJ13	Na silnici jihlavsko-planderské nad cihelnou stojí kámen zvětřalý a lišejníky pokrytý, 70 cm vysoký a 55 cm široký. Na přední ploše má naznačena dvě pokrajná pole prázdná, mezi nimi třetí větší s latinským křížem 60 cm vysokým, na kterém jest vytesán šíp opeřený 22 cm dlouhý, ukazující hrotem dolů.	1439	Staré Hory	Jl	existuje
63		OAE_5430				U Jihlavy, ve Staré Hoře na návsi stojí poněkud nakloněný kamokříž, 75 cm vysoký, 41 cm široký a 23 cm tlustý, na přední ploše čistě otesaný, na ostatních stranách jen hrubě otlučený, lišejníky porostlý, ale dosti ještě zachovaný. Na této ploše se nachází latinský kříž prohlubenými konturami v stejných rozměrech nakreslenými. Ramena na jeho hořejších končinách jsou mírně šířena, na levém poli dolního ramene jest naznačen jakýsi kůl, dole poněkud tlustší. Dolní rameno má pravou hranu uraženou.	2216	Staré Hory transfer Jesení (KT)	Jl	existuje










64		OAE_5355				U strážnice transversální dráhy č. 56. K 881 vyčnívá vedle meze asi 16 cm temeno kamene s horním ramenem kříže z ornice. Po odkopání její až na 50 cm shledala se výška kamene 104 cm, šíře 40 cm a tloušťky 23 cm. Výška kříže 60 cm, šířka 32 cm, ráz latinský, jem nepatrně vypuklý a ramena nemnoho šířená. Pod pravým příčným ramenem leží napříč jakýsi výstupek 14 cm dlouhý, není však možno poznati, co znamená. Ostatně jest jen málo porouchán.	2181	Jihlava	Jl	pohřešovaný
65		OAE_5431				Vyjdeme-li v Brtnickém předměstí v Jihlavě od mostu přes malou Jihlávku po cestě, vedoucí podle bývalých Klotyldiných lázní hlubokým úvozem k brtnické silnici, spatříme asi v polovině této trati na mezi pahrbek nad nímž vyčnívá kámen s křížem. Tento kámen jest celkem 104 cm vysoký a na horní polovici hladce a na dolní hrubě otesán a tato část zakryta ornou zemí s drobnými kameny - mezi nimi asi v hloubce 25 cm nalezena zrezivělá polovice podkovy a o něco hloub část šindeláku rzi skoro úplně ztráveného. Spodina kamene jest obložena a zaklínována hrubými kameny, které z jedné strany naléhají na holý žulový balvan. Kříž sám, 62 cm vysoký, má ráz latinský, ramena hořejší jsou velmi porušena a obroušena, dolní dosti zachováno, vedle něho vlevo jest naznačena dýka 34 cm dlouhá. Nadzemní povrch kamene jest porostlý lišejníky.	2182	Jihlava 9	Jl	pohřešovaný
66		OAE_5382				U velkého Sázavského mostu v Německém Brodu stojí kámen, jehož to přední plocha jest hladce otesána a na pět polí rozdělena. Nejhořejší z nich leží napříč přes celou šíři kamene a zaujímá asi čtvrtinu celé plochy. Prostředkem tohoto pole táhne se řádek asi desíti písmen latinské lapidárce poněkud podobných, avšak tolik porušených, že jen literu O poznati lze. Ostatní čtverhranný prostor kamene na přední ploše jest křížem na čtyry pole rozdělen. Kříž sám jest latinský s rameny nad plochu polováčovitě vypuklými, jen nepatrně na končinách šířenými. Nad pravým ramenem stojí litera frakturní M s malým kolečkem. Nad levým s jakýmsi XM přívěškou. Na pravém dolním poli jest umístěna trojhranná širočina na čepeli proražena dírou a s toporem dolů ukazující. Levé dolní pole jest prázdné.	0341	Havlíčkův Brod	HB	existuje
67		OAE_5383				Na cestě vedoucí ze Šimanova do lesa řečeného Mordovna, jest čtverhranný kámen, na přední ploše a postraní hladce a pravidelně otesaný. Nad ní vystupuje vypuklý kříž se štíhlými rameny a šířenými končinami, opírajícími se o vypuklý okrajek - na způsob kapličky. Všecka pole mezi rameny kříže ukazují stopy nápisů, bohužel nečitelných, pouze na obou dolních polích vyskytují se zbytky letopočtu 145...	0883	Šimanov	Jl	pohřešovaný
68		OAE_5385				U zdi panské zahrady v Mirošovicích nalézá se kámen 80 cm vysoký a 51 cm široký s horními úhly otupenými a přední plochou hladce otesanou. Uprostřed ní stojí kříž 48 cm vysoký a 35 cm široký. Na prostoru nad křížem jest umístěn letopočet 1644, na obou stranách vedle horního ramene jméno: Matěj - lew a vedle pravého pokračí přímo dolů ručnice, 29 cm dlouhá. V lidu jde pověst, že tu zastřelil ovčák svého syna nočního času přicházejícího z vojny (třicetileté?), vlézajícího oknem, domnívaje se, že to zloděj.	0535	Mirošov	Jl	existuje
69		OAE_5378			MJS	Na cestě z Čenkova k Lovětínu ukazuje se kámen 110 cm vysoký a 100 cm široký, na přední ploše čistě otesaný a dobře zachovaný, na kterém jest naznačen latinský kříž, 100 cm vysoký a 55 cm široký, s horními rameny od 15 až do 20 cm šířenými. Dolní rameno však jest rozšířeno až na 45 cm a prodlouženo až na 65 cm. Nad pravým příčným ramenem stojí číslice 1-6-, nad levým 0-0-, vedle konce pravého ramene jest vytesáno vozové kolo se šesti loukotěmi a 20 cm průměru, vedle levého ramene jest prohlubeň, což asi díru znamená. Na obou dolních polích vedle dolního ramene jest rozdělen souměrně nápis z latinských iniciál: MARTIN CEINAR. Nákres kamene od pana učitele Lisovského v Čenkově zdá se býti na rok 1600 příliš pravidelný. Lid si povídá, že zde byl usmrčen vozka od sudu z vozu naň spadlého.	0784	Čenkov	Jl	existuje
70		OAE_5377				Vycházejce z Jindřichova Hradce na pražské silnici až na blížě mostu přes Nežárku přijde se u plotu ku kameni s křížem. Kámen ten jest 70 cm vysoký a 46 cm široký a velmi bedlivě uroben. Přední plocha 3 cm širokým pokrajem obroubena, celý její prostor jest na dvě pole rozdělen, na hořejším stojí kříž 34 cm vysoký a 25 cm široký. Končiny horních ramen jsou trojlistovitě šířeny. Dolní rameno stojí na schůdku a rozchází se na dvě končiny, které jsou však jen dvojlísté. Na dolnějším jest vyryt nápis čtyřřádkový a jedno slovo. Na pravém řádku stojí letopočet 1503 a dále deset písmen z kterých jen tři poznati možno, na druhém tři slova: Przed koni zabit, na třetím: zemřel koželouch vot a čtvrtý somoth. Byť i proti výkladu něco se namítnouti dalo, aspoň letopočet jest zajímavý.	0370	Jindřichův Hradec 5	JH	existuje

71		OAE_5376				Na staré silnici ve Vystrkově stojí na mezi kámen žulový, hrubozrný, bělavý 79cm vysoký a 48 cm široký, nahoře 17 a dole 21 cm tlustý, po stranách a na temeni zvětřalý a vydrobený. Přední plocha jeho jest otesána a na tři pole rozdělena, na kterých konturované nákrasy vyryty jsou. Na horní třetině hned pod temenem spatříme hostii s průměrem 7 cm, pod ní kalich 15 cm vysoký a 9 cm široký. Vedle něho napravo latinská iniciálka S, 7 cm vysoká, nalevo řádek těsně sražených tří nebo čtyř písmen nečitelných. (MANJ..) a na konci přerušených. (Oboje písmeny dohromady znamenají snad S MANJA). Na středním a dolním poli jest naznačen latinský kříž s třemi rameny, 14 cm širokými a 25 cm dlouhými. Na příčných ramenech je vyryt letopočet 1507, na dolním poli vpravo vedle dolních ramen postaven hrotem vzhůru oštěp, nalevo nůž. Dle lidové pověsti ve velikém pralese byl zde zavražděn kněz s Pánem Bohem k nemocnému jdoucí a oloupen, měl však u sebe 7 krejcarů. Kalich byl později v lese nalezen.	0305	Vystrkov	PE	existuje
72		OAE_5380			MJ12	Na pražské silnici u K 224 mezi Zvonějovem (Wonau) a Štoky asi padesát kroků na louce leží na povrchu kámen 84 cm dlouhý a 60 cm široký, na kterém jest vytesána kontura kříže latinského se šířenými končinami. Na příčných ramenou jeho jest vyryt letopočet 1614 a na temeni kamene rozrušený nápis, z kterého zbyly toliko latinské iniciálky HO.	0067	Štoky	HB	existuje
73		OAE_5381				Na silnici jihlavsko-polenské, kde moravská část její se schází s českou, nedaleko 3 židů stojí kámen 90 cm vysoký a 60 cm široký, jehož přední plocha jest na šest polí rozdělena, mezi kterými vystupuje latinský kříž se schůdky 40 cm šířenými. Na polích nad příčnými rameny jsou stopy drobných písmen úplně nečitelných. Na ramenech samých tři nečitelné větší čárky, pak celý řádek hrubých přímo stojících latinských iniciálek: HBSEINSEEL. Vedle dolního ramene jsou na každé straně dvě pole vedle sebe, na pravém pokrajním poli vytesán jest zdola nahoru hrubými iniciálkami jméno: WOLF SIMON. Na středních polích vytřené zbytky neznalého písma, na levém pokrajním poli jest položena vodorovně napříč řada rovných čárek (snad majuscula gothica).	2191	Henčov	Jl	pohřešovaný
74		OAE_5384				Na jihlavsko-pražské silnici (kil. 135) stojí kámen 80 cm vysoký a 46 cm široký s křížem pouze konturami naznačeným 30 cm vysokým. Pod ním vytesány tři řádky písma. Jest ale toto asi písmo ... nečitelné, toliko na prostředním řádku dá se poznati letopočet: den 6. Január 1781. Temeno kamene jest polookrouhlé majíc na každé straně stupínek. Končiny křížku jsou šířeny, zvětřáním však zakulacený. Zde důkaz je, že ještě na konci 18. století se pohřbívalo v česko-moravském pohoří do osamělých hrobů.	2183	Jihlava 6	Jl	pohřešovaný
75		OAE_5379				Na staré pěšině z Jihlavy do Dolního Kosova stojí někdejší Höckova kaple. Nedaleko od ní leží na vysoké mezi kamenná plotna obdélně čtyřhranná s otupenými hranami, 130 cm vysoká a 50 cm široká. Přední plochu má hladce otesanou, avšak mnoho zvětřalou a lišejníky porostlou. Celý prostor obsahuje kříž a čtyři pole: horní 30 cm, letopis nečitelný, dvě postraní prázdná a dolní 70 cm též prázdná. Kříž a ramena jsou sotva k poznání, dolní rameno jest šířené až na schůdek 50 cm dlouhý. Pod dolním ramenem nakreslen jest meč 50 cm dlouhý s koulí 6 cm v průměru.	0082	Jihlava 1	Jl	existuje
76		OAE_5375				Na jihlavsko-brtnické silnici nedaleko za posledními stodolami možno zhlédnouti na mezi nad pravou silniční struhou žulovou plotnu ležeti, která zvětřáním a jiným poruchem velmi utrpěla. Jest 56 cm vysoká a 38 cm široká, kolkolem drnem obrostlá s latinským křížem stejného rozměru. Po celé přední ploše jeho jest roztroušeno několik řádků nečitelné latinské primitivní kursívy a číslic. Na levém dolním poli jest vytesán nákras mečiku 30 cm dlouhého s držadlem 6 cm dlouhým a chránidlem vzhůru ohnutým.	2184	Jihlava 5	Jl	pohřešovaný
77		OAE_5374				Na silnici jihlavsko-rantiřovské (Fussdorf) na místě, kde se městský vodovod s touto silnicí křížuje, leží na zvýšené mezi otesaný kámen 117 cm vysoký a 43 cm široký, na kterém prohlubenými čárami naznačen jest kříž 90 cm vysoký a 40 cm široký. Hořejší rameno jest poroucháno, na obou příčných jest vytesáno jakousi frakturou jméno: Hans Hirt. Dolní rameno od soukříží se rozbíhá až na obě postranní. V tomto rozkroku stojí hrotem vzhůru kontura jílice od kopí 55 cm dlouhého.	2179	Horní Kosov	Jl	pohřešovaný

78		OAE_5371			MJ8	Na silnici mezi Jihlavou a Sasovem vedle hráže malého rybníčku (Röhrenteich) nachází se kříž z přední plochou otesanou, lišejníky ... obrostlý a na temeni zvětřáním ... . Na něm jest vytesán kříž latinský, ... příčných ramenech stojí letopočet 1514.	2203	Pístov	Jl	pohřešovaný
79		OAE_5372				V čížovském lese "im Verbotenen Wald" (V zapovězeném lese), poněvadž se tam dolovalo na stříbro, jde lesní cesta k rybníku "Scheibenteich". Na této cestě je zbytek bývalých kopanin a také kámen s křížem vypuklým napolo zapadlým a lišejníky porostlým. Nad zemí vyčnívá pouze 40 cm. Na příčných ramenech má vytesaný letopočet 1593.	1406	Čížov	Jl	existuje
80		OAE_5367				Na návsi ve Dvorcích (silnice Kostelec na transversální zastávku?) ... kámen 95 cm ze země vystupující a 57 cm široký s horní plochou mnoho porušenou. Přední plocha hladce otesaná ukazuje kříž 50 cm vysoký a 45 cm široký s rameny až na 15 cm šířkami, čím se na 4 pole rozstupuje, na kterých se nápisy s číslicemi a lapidárními iniciálkami nacházejí, které však jen z nejmenší částky ... jsou. Na horním poli stojí porušená číslice 1 a 64 zachované, na levém číslice 5, spolu tedy letopočet 1645. Na dolním pravém poli rozeznávají se čtyři řádky písmen a na levém dva řádky, vesměs jen poněkud udržené.	0874	Dvorce	Jl	existuje
81		OAE_5364				V Hladově (Starém Hubenově) stojí žulová plotna čtvercová 84 cm vysoká a široká, čistě otesaná, na níž jest vytesán křížek 65 cm vysoký a 42 cm široký. Vedle levého ramene jest postavena sekýra, celkem 52 cm a 7 cm s ostřím a toporem dolů, podobná pantoku. Na celém prostoru této tabule jest roztroušen německý nápis zvěstující, že: Neuman anno 1652 31 juar? in seinen eigenen Hausse and sein leben komen.	0180	Starý Hubenov	Jl	existuje
82		OAE_5365				Na pastvině pod Hladovem a domnělém obětním kamenem nalézá se kámen 76 cm vysoký a 52 cm široký na temeni v polokruhu otesaný s okrajím poněkud vystupující. Prostor přední plochy jest rozdělen na pět polí, kříž 40 cm vysoký a 35 široký s rameny 15 cm dlouhými a od 4 až na 7 cm šířkami. Na pravém horním poli mezi rameny kříže ... jest vyryta písmena M, na levém nečitelná písmena, na ... levém poli vedle dolního ramene vidí se tři řádky latinské jakési antiky nečitelné. Mezi ..., které prázdno jest položen ... 1.15.	1409	Hubenov	Jl	existuje
83		OAE_5368				Na rozhraní kraje německo-brodského a jihlavského u hraničnicku 55 leží převálený kámen ... nedaleko mlýna. Kámen ten .. široký 55 cm vytesán mělce ... 13 cm okrouhlen vyryt ... asi znamená 1607 ... jest vyznačen rovný nůž 33 cm dlouhý postaven hrotem vzhůru, na levém jakýsi kůl, neb kopiště.	1028	Ježná - Výskytá nad Jihlavou	Jl	existuje
84		OAE_5370				U Jihlavy na Špitálské louce u tunelu státní dráhy stojí kámen 80 cm vysoký a 45 cm široký s křížem 25 cm vysokým a širokým a rameny od 5 až do 8 cm vyšířeny. Prostor nad křížem jest 15 cm a pod nimi 45 cm vysoký. Okraj kamene na pravé straně jest zachován, na levé od hora velmi porouchán. Celý prostor okolo kříže jest stopami liter a číslic pokryt, které však z větší části jsou nečitelné, zvětřáním a lišejníky. Písmo se podobá latinské kursivě. Nad křížem stojí dvě nečitelné litery a číslice 71, napravo vedle kříže pod sebou číslice 9 a 8, pod křížem pět řádků německých slov, v kterých jest možno rozeznati rok 1798 (?) zemřela Susana Wanderin bauerin Altenberg 72 jar alt mutter unser Vor sie. Číslice letopočtu jsou však porůznu sebrány.	2185	Jihlava 4	Jl	pohřešovaný
85		OAE_5373			MJ9	Ve Friedrichově na jihlavsko-pražské silnici u posledního domku "Na špici" odbočuje od silnice stará vozová cesta a dále pěšina vedoucí do Karlovy Obory. Z této pěšinky zhlídne se snadno v širém poli kámen 70 cm vysoký a 60 cm široký. Na přední ploše jest hladce zroben a ozdoben křížem silně vystupujícím a na končících ... rozšířenými. Nad pravým ramenem vystupuje několik nečitelných písmen a pod nimi větší lapidární P. Na prostoru pod pravým ramenem vystupuje lapidárně slovo: ANNO a pod levým lapidárně číslice 1622. Před založením nynější pražské silnice šla tady vozová cesta z Čech do Třebíče a do Brna a odtud pochází povídka, že tu byl zavražděn vozač.	2175	Bedřichov	Jl	pohřešovaný

86		OAE_5366				Na okresní silnici jihlavsko-smrčenské leží na kraji lesa vedle samé silnice na vysoké mezi kámen obdélně čtyřhranný s hranami zakulacenými, kolkolem drnem obrostlý a asi 10 cm do země zalehlý. Výšku má 103 cm, šířku 46 cm a tloušťku 22 cm. Přední plocha kamene jest na horních dvou třetinách hladce otesána, dolní však je drsně. Na hladké části jest vytesán kříž 52 cm vysoký a 46 cm široký, jehožto ramena jsou na soukříží 10 a na končinách až na 26 cm vyšířena. Na obou příčných ramenech jsou vyryty číslice (1484) na pravém okraji 19 přímo stojících, bohužel nečitelných písmen (zdá se býti majuscula gothica), zdola vzhůru napsaných. Pod levým ramenem jednoručná sekýrka (čepel 10, brada 15 a topor 21 cm). Asi sto kroků odtud nacházejí se až posavad poslední stopy rudné stezky středověké.	0616	Smrčná	Jl	existuje
87						Na silnici jihlavsko - rantířovské naproti cihelně u velikého kříže železného jest napolo ponořen do země velmi porušený kámen s chatrným křížem na němž jsou vytesány dvě arabské číslice a čtyři latinské iniciálky. Přesnější ohledání nebylo ještě možno.				
88		OAE_5362				Na cestě z Jindřichova Hradce do Jindřiše u potoka stojí kámen ke straně nahnutý 65 cm vysoký a 36 cm široký ... temenem polokruhovým. Na přední straně se ... číslicemi 4 cm vysokými, letopis 1620 ... 24 cm, který obklopen kříž stejnoramenný s 18 cm dlouhými rameny dolní třetina jest prázdná, význam jeho není konstatován.	2160	Jindřichův Hradec 7	JH	existuje
89		OAE_5363				Asi čtvrt hodiny cesty od Nové Říše k Želetavě napravo od silnice stojí kámen 120 cm vysoký a 80 cm široký. Přední jeho plocha jest čistě obdělána, temeno však silně poroucháno. Přes celou jeho prostoru jest rozpoložen kříž 100 cm vysoký a 80 cm široký, hojně zdobený, jednak konturami ramen laločnatými, jednak pěti malými křížky. Vedle končiny horního ramene jest vyryt letopis 1607. Pod pravým ramenem dolním jest naznačena kosa pod levým ... dno. Malé křížky zdají se znamenati pět ran Kristových.	0612	Nová Říše	Jl	existuje
90		OAE_5351				Na jihlavsko-pražské silnici nedaleko od druhého moravského zemského hraničáku u bývalé cihelny při kopání hlíny byl vykopán kámen 70 cm vysoký a 40 cm široký, na horní a přední ploše otesaný, na zadní a spodní však vypuklý. Na přední ploše vystupuje latinský pravouhlý kříž dosahující rameny až na pokraj. Horní rameno jest skomoleno. Zdá se, že pro tento kaz kříž ostal nedodělaný.	2186	Bedřichov	Jl	pohřešovaný
91		OAE_5356				Na pravém břehu potoka protékajícího Moravskou Kamenicí, než přiteče do městyse, umístěna jest druhá pazderna. Naproti ní stojí žulový kámen 70 cm vysoký a 42 cm široký. Lícni jeho strana jest hladce obdělána a na ní vytesán latinský pravouhelný kříž bez jiného znaku. Zadní a postranní plochy jsou jen hrubě otepány a také porušeny. Zdá se, že to byl hraničník.	1416	Kamenice	Jl	existuje
92		OAE_5357				U hřbitovu v Hobzí stojí kámen 90 cm vysoký a 70 cm široký. Přední jeho plocha, bedlivě otesána, ukazuje latinský pravouhelný, poněkud vystouplý kříž bez ozdob a znaků, v těch samých rozměrech. Celý levý okraj a končina levého ramene utrpěly mnoho poruchy.	0183	Staré hobzí	JH	existuje
93		OAE_5429				V zámeckém dvoře v Jindřichově Hradci nalézá se kámen 80 cm vysoký a 65 cm široký, má povrch velmi drsný, pouze jedna strana jest řemeslně otesána, na pokrajích však porouchána. Na ohlazeném prostoru vytesán jest mělce vypuklý kříž se rameny pravouhlými, až na kraje dosahujícími. Horní mají 20 cm délky, dolní 30 cm s obloukem půlměsíčním 30 cm šířným 15 cm ---. S pravým příčným ramenem kříže se kose podobná zbraň 58 cm dlouhá s křížovým držadlem. V levém jest to samé jenom držadlo jest obvázáno. Zdá se, že taková kosa přivazována bývala na dřívci.	0371	Jindřichův Hradec 6	JH	existuje



94		OAE_5428				Na silnici z Dačic do Jindřichova Hradce ... nachází se kámen 80 cm vysoký a 70 cm široký. Na něm jest vytesán latinský pravouhelný kříž toho samého rozměru. Ramena jeho jsou skoro stejná, 10 cm široká. Celá prostora přední plochy jest rozložena na čtyry pole. V pravém dolním jest naznačena sekyra, jejíž čepel 25 cm a topor 30 cm dlouhé jsou. Ostatní pole jsou prázdná.	0374	Lipolec	JH	existuje
95		OAE_5424				Dojde-li se v Moravské Kamenici na pravém ... až ku posledním domům ... kámen 100 cm vysoký a 55 široký, přední strana ... na němž jest ... latinský kříž v tom samém rozměru. Horní ramena jeho jsou 25 cm dlouhá, do 20 cm rozšířena po ... dolní rameno má ... cm ... na levém dolním poli jest vyryt opeřený šíp 27 cm dlouhý ... obrácený a lopata 40 cm dlouhá též dolů obrácená ... v pravém dolním poli stojí 43 cm dlouhý meč, význam těchto náznaků různých vysvětliti těžko jest, možno, že nůžky a šíp byly mučidla, meč usmrcení a lopata zakopání symbolizuje. Že tento kříž byl zahoben do vody a do roku 1888 opět vytažen nasvědčuje	1415	Kamenice u Jihlavy	Jl	existuje
96					AJ1	Na silnici jihlavsko - rantířovské (km 0, 8-0, 9) stojí na vysoké mezi vedle vysokého kříže železného zbytek žulového velmi skomoleného. Přední plocha jeho (70 cm výška, 40 cm šířka a 12 cm tlustá) jest na hořejší polovici hladce otesána, zadní ostala neurovnaná. Horní kraj rovněž uhlazen. Obě příčná ramena jsou uřazena, právě až na chatrný zbyteček a levé docela. Dolní část kamene, zapuštěna do země, není nijak upravena než jen otlučena. Na otesané části přední plochy jsou vyryty tři latinské iniciálky, dvě arabské číslice a jedna nerozhodná písmena. Pod nimi prohloubená figura, štitu podobná (12 cm výška a 13 cm šířka) a vedle ní jakýsi kůl (22 cm dlouhý a 4 cm tlustý). Nadzemní část kamene jest lišejníky hojně obrostlá.	0877	Horní Kosov	Jl	existuje
		OAE_5423			MJ1	<i>Popis kamene se v dochovaných částech soupisu Leopolda Fritze nevyskytuje</i>	1443	Třešť 4	Jl	existuje
					MJ4	<i>Popis kamene se v soupisu Leopolda Fritze nevyskytuje.</i>  <i>V jihlavské městské části Hruškové Dvory se dříve nacházel křížový kámen, který se i přes zájem tehdejších badatelů nepodařilo zachovat do současnosti. Velká škoda je, že se nepodařilo zachytit ani jeho podobu. Kámen se dříve nacházel uprostřed obce u zdi zahrádky. Byla to jednostranná deska se zaoblenými hranami. Na přední straně byl reliéf latinského kříže. Pod levým břevnem byl reliéf dýky směřující hrotem k zemi (popis vychází z vyobrazení kamene Bohumírem Liškou). Rozměry: 80 x 50 x 15 cm. Poprvé jej dokumentoval MUDr. Leopold Fritz v roce 1894. Ve Fritzově sbírce se však dochovala pouze kresba. Bližší popis kamene schází. V té době byl již kámen z větší části zapadlý v zemi. Později byl znovu objeven v roce 1949 panem Karlem Klímou při výkopu vodovodního řádu v hloubce asi půl metru. V roce 1971 byl při budování místní kanalizace přesunut na dvůr k domu pana Karla Klímy. Zřejmě naposledy byl kámen dokumentován dne 18. 9. 1972 panem Bohumírem Liškou, který zhotovil i jeho kresbu. Později se kámen ztratil. Podle posledních informací skončil v základech jedné z místních staveb. Místní pověst vypráví, že prý vdova po zdejší sedlákovi bývala veselejší, než se na ctihodnou selku slušelo. Laškovala s čeledíny i hosty, kteří na statku často přenocovali. A na to také nakonec doplatila. Jednoho dne se totiž do ní - po vášnivě noci - prý nešťastně zamiloval sám čert, který v přestrojení za obyčejného studenta mířil do Jihlavy. Selka, nevěda s kým se to vlastně spustila, se však milému chudému studentíkovi ráno vysmála! Jenže uražený čert ji v zlosti proklel. Vykřikl, že tedy čím tak ráda zachází, tím tedy také brzy i sejde - a zmizel. A jak ďábel řekl, tak se o pár měsíců později také i stalo. Vdovu - do níž se nešťastně zamiloval i sám čert - v jejím vlastním statku surově zneužili a pak i zavraždili ubytovaní vojáci v noci na 3. července roku 1603. Událost popsána v pověsti je též uvedena v Leupoldově kronice na kterou roku 1924 upozornil historik Anton Altrichter ve stati věnované dějinám Hruškových Dvorů. Tragický příběh se udál 3. července 1603. Toho dne byla soldateskou ubytovaná ve zdejší vsi zavražděna žena místního sedláka Jaksche. Kámen byl památkově chráněn od 3. 5. 1958 do 19. 8. 1983. (Pavel Valenta 2021) <a href="https://www.pamatkovykatolog.cz/smirci-kamen-2347675">https://www.pamatkovykatolog.cz/smirci-kamen-2347675</a></i>	bez čísla	Jihlava	Jl	pohřešovaný

#### **Sbírka žulových křížů**

Je soupis kamenných památek z roku 1895, jehož autorem je MUDr. Leopold Fritz. Soubor popisuje 95 kamenných objektů v okresech: Jihlava, Havlíčkův Brod, Třebíč, Pelhřimov, Žďár nad Sázavou, Jindřichův Hradec, které doplňuje kresbami. Textová část sbírky byla náhodně objevena PhDr. Karlem Křesadlem v Státním okresním archivu v Jihlavě. Zde byla uložena ve špinavém balíku, který tam byl, neznámo kdy, kýmisi dodán a až do doby nálezů v roce 1995 nebyl nikým rozbalen. V té době opatřil pracovník archivu pan Ladislav Vilímek první kopie z plísni poškozených listů, které později luštil a přepisoval. Poté byl celý spis, obsahující 42 listů, restaurován v Moravském zemském archivu v Brně. Část spisu zůstala i po zásahu restaurátora nečitelná.

Pozůstalost obsahuje čtyři dopisy z let 1894 a 1895 adresované JUDr. Malátovi, které se týkají vystavení souboru kreseb na Národopisné výstavě československé v Praze v roce 1895. Expozice měla být sestavena z osmi obrazů o rozměrech 50 x 100 cm. V každém obraze mělo být umístěno dvanáct kreseb v šedé paspartě. V dopise č. 4 se JUDr. Malát zmiňuje o zaslání dvou skutečných křížů, které měly být součástí expozice. Byly to Bílý Kámen 0084 a Dušejov 1711.

Po výstavě byly kresby dlouhou dobu neznámé. Pátrání po nich zahájil JUDr. Karel Malát, po nálezů písemné části sbírky v něm pokračovali manželé Businští, Jaroslav Vít, Vladislav Navrátil a další badatelé. V roce 2020 se tento soubor podařilo nalézt v Národním muzeu v Praze. Kresby byly digitalizovány a přiřazeny k příslušným zápisům. Další složka obrazové dokumentace se nachází v Muzeu Vysočiny v Jihlavě, kde je uloženo 13 kreseb, z nichž je 11 duplicitních s kresbami v Národním muzeu. Na zbývajících dvou jsou vyobrazeny kameny Třešť 1443 a Hruškové Dvory, ke kterým chybí průvodní text. Kresba kamene Horní Kosov 0877 je součástí textové části souboru, která je uložena ve Státním okresním archivu v Jihlavě. Kresby, které nemělo k dispozici Národní muzeum, zřejmě nebyly součástí Národopisné výstavy.

Redaktor V. Urbánek v časopise Podjíz č. 12 uvádí, že MUDr. Leopold Fritz během posledních pěti měsíců před smrtí rozšířil sbírku na rovných 100 exemplářů. O které kameny se jednalo, však není známo.

**Zdroj: 96 kreseb Archiv Národního muzea, fond Obrazový archiv etnografie, i. č. OAE\_5350-5445**

**Zdroj: 14 kreseb Muzeum Vysočiny Jihlava JI-20/B/654-656**

**Zdroj: 62 stran textu a obrázek Státní okresní archiv Jihlava**

Popisy ke kresbám přiřadili a soubor sestavili v květnu 2021 Michal Streubel a Pavel Valenta