

**Nové poznatky  
získané při revizích  
kamenných křížů**

**2022 - 2023**

Brojír, Mikule, Svoboda

# Hlavní evidence KK

**nově evidované KK:**

**2676 Křečovice pod Troskami, okres Semily, křížový kámen**

**2677 Cholina, okres Olomouc, smírčí kříž - nedochovaný**

**2678 Těšnovice, okres Kroměříž, smírčí kříž - nedochovaný**

**2679 Roztoky u Jilemnice, okres Semily, smírčí kříž - nedochovaný**

**2680 Skalice, okres Hradec Králové, křížový kámen - nedochovaný**

**2681 Výrava, okres Hradec Králové, kamenný kříž - nedochovaný**

**2682 Olšany u Prostějova, okres Prostějov, smírčí kříž - nedochovaný**

**2683 Chodová Planá, okres Tachov, smírčí kříž**

**Křečovice pod Troskami**

**okres Semily**

**2676**

**Kámen stojí** na levém břehu potoka Veselka u mostku na okraji silničky ve směru na osadu Holušina. Na čelní straně je vysekaný kříž, zadní strana bez reliéfu, materiál pískovec.

**Autor: Jiří Rejl**



KŘEČOVICE  
1. DÍL

Za Struhou

Pod Hrází

Holušina

350

350

350

350

350

selka









**Cholina**  
**okres Olomouc**  
**2677**

**Kříž stával** na křižovatce silnic za obcí Cholína ve směru na ves Odrlice. František Přikryl jej mezi roky 1906 - 1933 opakovaně popsal jako nízký kamenný kříž, který byl při stavbě silnice v roce 1884 rozbit na dlažbu.

**Autor: Oldřich Dvořák**



Cholína - žst.  
Cholína

Haškova  
muzeum

V Chaloupkách

Cholína

Pod Pilou

Klíny

Padělky

6033

6245

Od Choliny

Na Vrškách

6245

U Lipky

U Sloupku

Na Klíně

Duhčany

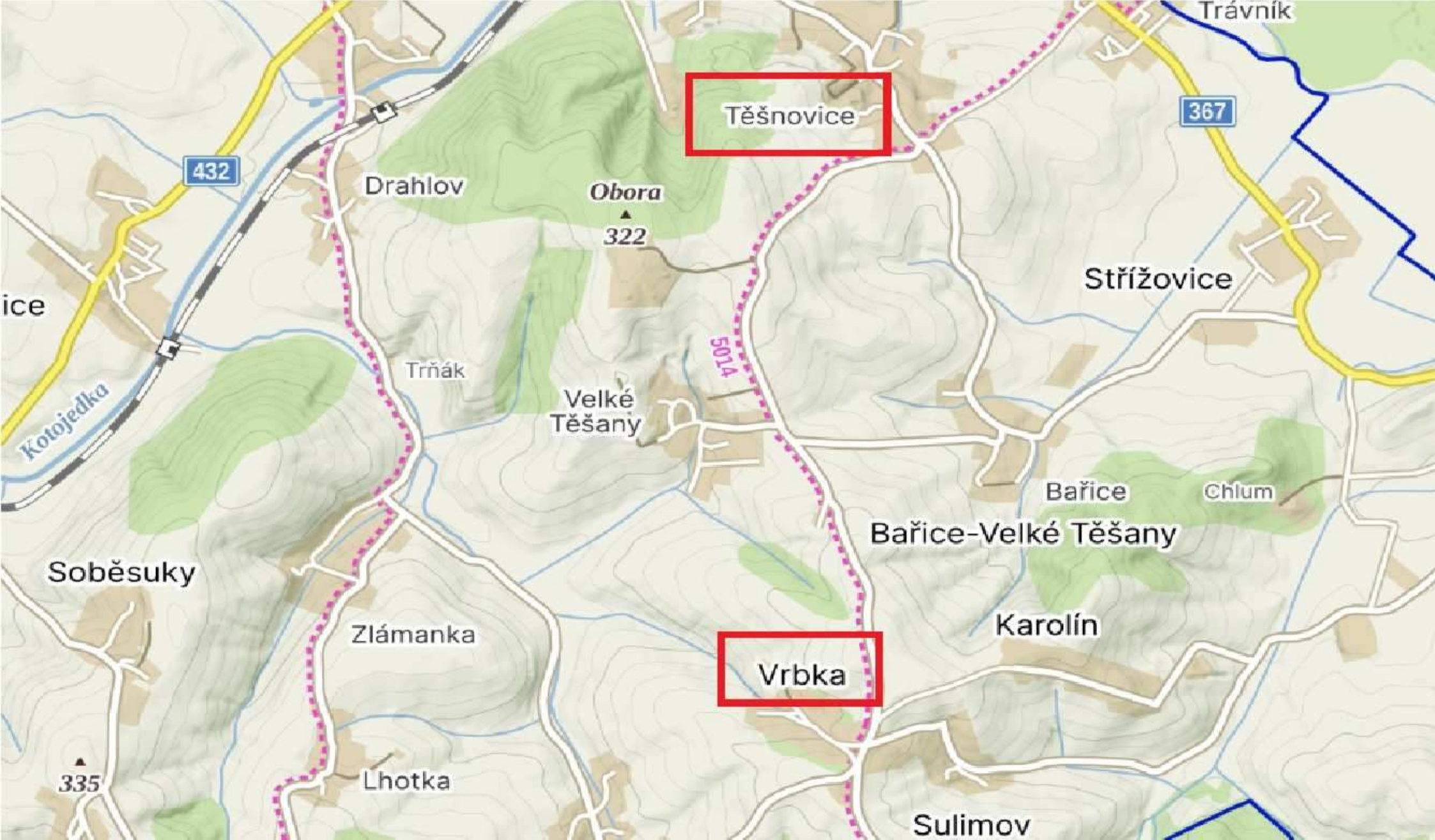
**Těšnovice**

**okres Kroměříž**

**2678**

**Kříž stál** u pozdější silnice nad Těšnovicemi ve směru na obec Vrbku. Kříž opět popisuje František Přikryl v rozmezí let 1927 - 1930. "Nad Těšnovicemi stával kamenný kříž, byl rozbit nerozumně na štěrky nové silnice". Vyobrazení se opět nedochovalo.

**Autor: Oldřich Dvořák**



**Roztoky u Jilemnice**

**okres Semily**

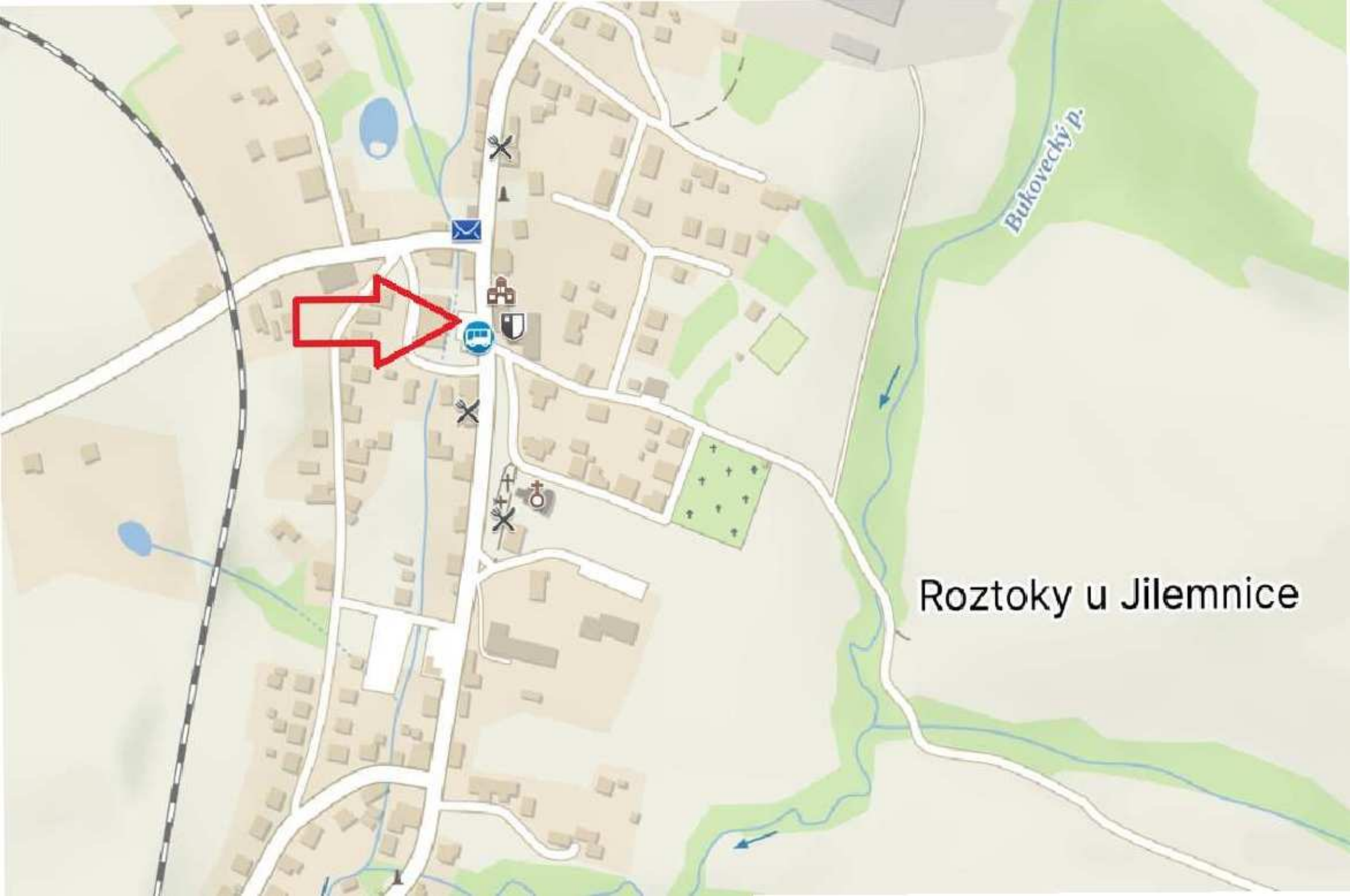
**2679**

**Kříž stál** u cesty naproti tehdejšímu obytnému domu, na jehož místě byl o pár let později postaven Obecní dům a sokolovna, nyní je zde OÚ a na místě, kde stával kříž, je parkoviště. Šlo o torzo kamenné kříže bez levého ramene.

**Rozměry: 83x52x27 cm.**

**Autor: Oldřich Dvořák**






Bukovecký p.

Roztoky u Jilemnice







**Skalice**

**okres Hradec Králové**

**2680**

**Křížový kámen** stával na poli (louce), s názvem Na Dolních Bahnách, při cestě vedoucí ze Skalice do Smiřic, nedaleko řeky Labe. Kámen byl vysoký 180-200 cm s rytinou dvou křížů a pod nimi dvě sekery.

**Autor: Oldřich Dvořák**



# HRADECKÝ KRAJ

Věstník muzeí kraje královéhradeckého, ilustrovaný dvouměsíčník

■ věnovaný minulému i nynějšímu kulturnímu životu. ■

Vychází 15. každého druhého měsíce.  
Předplatné ročně 3 K.  
Jednotlivá čísla se neprodávají.  
Redakce a administrace v Jaroměři.

Časopisy na výměnu a rukopisné  
příspěvky zasilány buďtež na  
adresu: Dr. VOJTECH PAUL  
v Jaroměři.

Nezálepené reklamace se nefrankují.  
Rukopisy nevracíme.  
Kdo si číslo ponechá, zavazuje se  
předplatit.  
Autoři za své práce před veřejností  
zodpovídají.

\*\*\*\*\* Vydává svým nákladem muzeum jaromeřské. \*\*\*\*\*

REDAKČNÍ KOMITÉ: L. Domečka, Dr. Vojtěch Paul, profesor V. Jeřábek, Dr. Th. Zouzal, J. Duška  
Administrace a expedice: Jan St. Polický, kontrolor spořitelny v Jaroměři, Pražské předm. č. 40.

Ročník VI.

V JAROMĚŘI, dne 1. června 1909.

Číslo 3.—4.


V přední řadě uvádím tři kříže, které v různých místech jsou postaveny nesou totéž znamení.

Mezi obcemi Brzicemi a Chlistovem ve dle silnice na pravo u pole kloní se velmi starý kříž, jenž na sobě nese znamení luku či samostřelu, užívaného v dobách před vynalezením střelného prachu. (Viz vyobrazení čís. 1.)

Kříž téhož tvaru a s týmž označením nalézá se na pokraji obce Střezoměřic proti hostinci.

A třetí právě takový dle vyprávění stařečka jest v lese směrem ku Bukovině u Chvalkovic a jest téměř zničený.

Jednotejný tvar a totéž označení na různých místech postavených křížů jest bez pochybnosti určitým omezením jistého okr-



Znamení na křížích „zapadlých“ z dob pradávných.




V přední řadě uvádím tři kříže, které v různých místech jsou postaveny nesou totéž znamení.

Mezi obcemi Brzicemi a Chlistovem vedle silnice na pravo u pole kloní se velmi starý kříž, jenž na sobě nese znamení luku či samostřílu, užívaného v dobách před vynalezením střelného prachu. (Viz vyobrazení čís. 1.)

Kříž téhož tvaru a s týmž označením nalézá se na pokraji obce Střezoměric naproti hostinci.

A třetí právě takový dle vyprávění stařečka jest v lese směrem ku Bukovině u Chvalkovic a jest téměř zničený.

Jednostejný tvar a totéž označení na různých místech postavených křížů jest bez pochybnosti určitým omezením jistého okr-



Znamení na křížích „zapadých“ z dob pradávných.



GoArt

Powered by GoArt

**Výrava**

**okres Hradec Králové**

**2681**

**Kamenný kříž** stával u silnice na Černilov, před rokem 1904 vložen do opukového plotu u čp. 79. Snad v 60.letech 20.století, kdy se stavěla nová silnice, byl plot odstraněn. Co se stalo s křížem není známo.

**Autor: Oldřich Dvořák**

Podle údajů jež zapsal Josef Matějka šlo o kamenný kříž vysoký 130 cm na němž byl nápis: „Leta 1728 usnul v Pánu Matěj Hogny dne 9 Marti.“ Podle matriky - f. ú. Černilov NOZ 1718-1765 - zemřel Mathias Hogney 11.3.1728)

In Martio.

2. obil Černilov; Wenigstun Kroweg et. 50 fl. f. h. j.  
p. p. et ad. f. h. j.

11. obil in Kirawa **Mathias Hogney** et 67 fl. machy ab ego  
ad. Michaelen. Gm. h. j.

15. obil in Disecz Infans Maria f. h. a Georgij Smarzal  
et. 30 fl. j. ad. f. h. j. f. h. j.



Starostka obce Výrava, Eva Nepokojová:... zmiňovaný kříž jsme již v minulosti hledali. Bohužel je momentálně nezvěstný. Zřejmě došlo ke ztrátě nebo zničení při úpravách komunikace do Výravy, protože cesta na Černilov se původně zatáčela doleva před čp. 94 a vedla zadem za čp. 79. Ještě na leteckých snímcích z padesátých let je cesta na Černilov vedena takto postaru, takže k úpravě trasy a k případné ztrátě kříže došlo možná až v šedesátých letech.



**Olšany u Prostějova**

**okres Prostějov**

**2682**

**Kamenný kříž**, jehož původní místo nálezů je zatím nejasné - snad pod zbořenou boží mukou. Později stával až do svého odvezení v 70. letech 20. století u domu čp. 23. Jeho pozdější osudy jsou neznámé.


**Autor: Oldřich Dvořák**





**GoArt**

Powered by GoArt



**GoArt**

Powered by GoArt

**Chodová Planá**

**okres Tachov**

**2683**

**Kamenný kříž** byl nalezen 14. 6. 2023 při úpravě křižovatky. Bagrista popsal, že kříž našel v místě, kde byl zbytek soklu novějšího křížku, pod kořeny stromů. Z rozhodnutí starosty obce, byl kříž usazen o několik metrů vedle, v ulici Pohraniční stráž, poblíž č. p. 135

Autor: Markéta Froňková









# Hlavní evidence KK

**nálezy evidovaných KK:**

**1168 Tisá, okres Ústí nad Labem, smírčí kříž - nález**

**2195 Plandry, okres Jihlava, křížový kámen - nález**



**Tisá**

**okres Ústí nad Labem**

**1168**

**Kamenný kříž** stával v blízkosti potoka Loschebach na louce, severozápadně od Cihlářského rybníka. V literatuře byl popisován ve 20. až 40. letech minulého století. Z roku 1935 se zachovala jediná známá fotografie tohoto kříže.



Kříž byl v nedávné minulosti opakovaně hledán členy SPVKK, ale neúspěšně. Úspěšná byla až v květnu 2023 Natálie Belisová.













**Plandry**

**okres Jihlava**


**2195**

Křížový kámen byl registrován jako kámen Vysoká 2195. Stával na Korunním vršku, na poloviční cestě z obce ke staré třešťské silnici. Nalezen byl v létě roku 2022, v současnosti se nachází na soukromém pozemku v obci Plandry. V plánu je jeho navrácení na původní místo.

Autor: Pavel Valenta







# **Hlavní evidence KK**


**transfery a změny KK**

# Bernartice 0230, okres Písek



**Kříž stával u paty lípy, v současnosti už lípa neexistuje a kříž stojí samostatně (J. Milota)**

# Bernartice 0230, okres Písek





# Vysoké Mýto 0434, okres Ústí nad Orlicí



**Kříž stával vpravo u silnice do Holic, silnice č. 35 prochází rekonstrukcí a kříž byl od silnice přesunut.**



**Kříž je v současnosti uložen v běžně nepřístupném kostele Nejsvětější Trojice ve Vysokém Mýtě.  
(A. Odvárková, V. Flogel)**

# Vysoké Mýto 0697, okres Ústí nad Orlicí



**Kříž stával západně od obce vlevo u silnice do  
Vraclavi, i tento kříž byl přesunut z důvodů  
rekonstrukce silnice č. 35.**



**Kříž je v současnosti uložen v běžně nepřístupném kostele Nejsvětější Trojice ve Vysokém Mýtě.  
(A. Odvárková, V. Flogel)**

# Rožnov pod Radhoštěm 0585, okres Vsetín



**Kříž stával ve skanzenu. V současnosti je v depozitáři Muzea v přírodě v Frenštátě pod Radhoštěm. Objekt nemá adresu. Je to bývalá vojenská nemocnice u autobusové zastávky Na Sibérii. Přístup je potřeba nedřív domluvit.**

**(P. Valenta)**

# Šumperk 0645, okres Šumperk



**Kříž stával v arkádách zámku Velké Losiny. V současnosti je ve Vlastivědném muzeu v Šumperku ve stálé expozici. Je zde zakázáno fotit.**

## Rozseč 0792, okres Jihlava



**Kámen stál v poli u kříže manželů Slámových,  
v současnosti leží povalený. (P. Valenta)**

# Radiměř 0857, okres Svitavy



**Kámen ležel u plotu u č. p. 287. V současnosti stojí východně od domu č. p. 287, vpravo u mostku přes Radiměřský potok. (V. Flogel)**






# **Borky 1529, okres Žďár nad Sázavou**



**Kámen stál vlevo u silnice do Tišnova,  
v roce 2018 došlo k jeho poškození.**



P. Valenta  
březen 2018





**V současnosti je kámen otočený, oproti stavu, jak byl zasazen v roce 2018. (M. Sysel)**

# Humpolec 1841, okres Pelhřimov



**Kříž stojí za vraty v Nerudově ulici naproti domu č. p. 626. V současnosti je nový plot uplněn kamenivem a kříž není téměř vidět.**



Regel

# Přísnotice 1856, okres Brno - venkov



**Kříž stojí v poli 200 m vpravo od silnice do Vracovic. V současnosti je okolí nově upraveno a zpřístupněno alejí malých stromků. (J. Synek)**





**2004**



**2023**



**2023**

# Loděnice 1935, okres Brno - venkov



**Kámen ležel na náspu silnice z Dolních Kounic do Miroslavi, asi 1,5 km za odbočkou do Loděnic. Během rekonstrukce silnice byl přesunut do obce.**

Dobré místo pro život: Miroslav <sup>2022030</sup> <sup>U</sup> <sup>502. 432</sup> KKČAM - 1935

## Smírčí kámen ustoupí silnici. Vyberou mu důstojné místo

Památka na krvavé boje od silnice mezi Miroslavi a Pravlovem na Znojemsku zmizela. Na jeře se bude cesta rozšiřovat, pro kámen vyberou nové místo.

DAQMAR SEZLÁČKOVÁ

**Loděnice, Miroslav** – Staletí připomínal krvavou bitvu Přemysla Otakara I. u Loděnic na pomezí Brněnska a Znojemska, po níž se Morava zafacila natrvalo do českého státu. Jini tvrdí, že je vzpomínkou na padlého švédského generála z oblíbené bitvy. Přesně se neví. Každopádně středověký smírčí kámen u silnice mezi Miroslavi a Pravlovem, asi dva kilometry od Loděnic, zmizel.

Přávná díra po pamětním kamenu s křídlem vyjekala někteří obyvatelé. Mezi prvými, kdo si nesrovnalosti všimli, byl fotograf Jiříšek Kaperč z Doňních Kounic. „Když jsem šel jen díru, srdce se mi málem zastavilo. Leží jsem se, že si kámen odnesl někdo na zahrádku. Písal jsem po příchodu a zjistil jsem, že zmizel kvůli opravě silnice, která bude probíhat na jaře.“ Teď s úlevou fotograf.

### ZMĚNÍ MÍSTO

Informace potvrdil i místostarosta Loděnic Alexander Dušek. O kámen se podle něj lidé háj nemusejí, jen po opravách změní místo. „O tom, kde bude stát, zatím zastupitelé nerozhodli. Chceme mu najít ale důstojné, veřejně přístupné místo třeba u občasně uládu nebo u kostela.“ podělil se o úvahy Dušek.

Přemístění zřívodní opravov silnice i pro kámen škodlivou údržbou cesty, například solí v zimních měsících. Silnice se bude rozšiřovat o je-



**DĚRA U SILNICE.** Zbyla po něm jen díra u silnice, svědčí kámen u Loděnic má v blízkosti restaurátor. Pak ho viděl, ale na jeho místo ho nechtěl. DAQMAR SEZLÁČKOVÁ

den metr na každou stranu a vzhledem k úpravě terénu už tam nebude pro kámen vhodné místo.“ doplnil místostarosta.

Mož vzniká kulturní památka bude znovu připomínat historii regionu, což ji přeče restaurátor. „Kámen zůstane zachovaný v podobě, v jaké jímé ho vypravil. Je-  
jektáři ale zpevnění uhlíny

a budeme se je snažit podělit tak, aby neodpadly části, kterým to hrozí. Kámen pochází z lomů odněkud z Brněnska.“ upřesnil restaurátor Pavel Faveček z Nejdku u Lednice, kterému obec Loděnice prací svěřila.

Při vypravěnutí kamene zjistil i nečekanou zajímavost. „Ukázalo se, že i na obou straně je identický kámen, tak

jako je vpredu. To se nevědělo, protože v nápisu, který se zřejmě částečně naryčkoval, kámen skoro ležal.“ uvedl Faveček.

Smírčí kámen se nachází ve svahu u silnice číslo III/40034 z Pravlova do Miroslavi přibližně dva kilometry západně od Loděnic.

### KRAVAVÁ BITVA

Podle místních připomíná krvavou bitvu z roku 1185.

„Tedy se na okrajích rovinatých pláních proti sobě postavila vojska knížete Bedřicha, vedená Přemyslem Otakarem I. na straně Čechů a na straně Moravanů oddily znojemského udeřného knížete Konráda II. Oty. Při krvavě rovné bitvě, kdy zvítěřil Přemysl Otakar I., mělo tehdy padnout na čtyři tisíce bojovníků. Po této události se Morava stala již trvale součástí českého státu.“ dohledal si v historii Jiříšek Kaperč.

Podle místostarosty Duška se ale mohlo jednat o vzpomínku na padlého generála Švédů při oblíbené bitvě.



**V současnosti stojí kámen u kostela v obci. (J. Synek)**

**TAMO-KOVO s.r.o.**  
výrobce ocelových roštů



Provozovna: Brněnská 98/21  
671 72 Miroslav

E-mail: [zdenekmatysek@seznam.cz](mailto:zdenekmatysek@seznam.cz)  
Tel. provozovna: +420 515 334 512  
Mobil: +420 728 707 575

[www.tamokovo.cz](http://www.tamokovo.cz)



# Malý Libotov 2050, okres Trutnov



**Kříž stával v lesíku jižně od obce, rozbit na tři kusy. V roce 2023 byl sestaven v jeden celek.**

**(J. Rejl)**









# Újezdec 2123, okres Strakonice



**Kříž byl rozbit na pět kusů v létě roku 2004.**

**Později byl odstraněn. Opraven byl firmou**

**Menhirostav a znovu postaven na původní místo.**



**Autor: F. Svoboda**



# Mlázovy 2147, okres Klatovy



**Kříž byl uložen na zámku v nepřístupných prostorách.**



**V současnosti je součástí placené prohlídky - historie Mlázov na místním zámku. Jde jenom o jiné umístění na stejném zámku, kde byl i předtím. (J. Sýkora)**



### SMIRCI KŘÍŽ

Na vzrostu při úpravě terenu, u zářku.  
Patří ke se jedná o jeden z nejstarších  
exponátů.



### JADROVÉ VÝVRT

Období 7. století  
- dle původní

# **Hlavní evidence KK**

**dosud neevidované KK**

- Brod nad Tichou, okres Tachov**
- Dalovice, okres Mladá Boleslav**
- Vernéřovice, okres Náchod**

# **Brod nad Tichou, okres Tachov**



**Kříž stojí na vnitřní straně kostelní zdi u kostela  
svatého Jakuba Většího v obci. (J. Milota)**



# Brod nad Tichou, okres Tachov



# Dalovice, okres Mladá Boleslav



**Kříž stojí v zalesněné bezejmenné rokli,  
západně od obce. (J.Rejl)**





# Vernéřovice, okres Náchod



**Kříž je zazděn do vnější kostelní zdi.**



# **Vedlejší evidence VKK**

**nově evidované VKK:**

**VKK 15049, Nákří, okres České Budějovice**

**VKK 15050, Krč, okres Písek**

**VKK 15051, Kaplice, okres Český Krumlov**

**VKK 15052, Kojčice, okres Pelhřimov**

**VKK 15053, Hradec Králové, okres Hradec Králové**

**VKK 15054, Velká Bukovina, okres Náchod**

**VKK 15055, Svinišťany, okres Náchod**

**VKK 15056, Poděbrady, okres Nymburk**

**VKK 15057, Cheb, okres Cheb**

# VKK 15049 - Nákří, okres České Budějovice




**Kříž je umístěn na štítě kostela sv. Petra a Pavla v Nákří (P. Žáček)**





# VKK 15050 - Krč, okres Písek




**Kříž je umístěn ve štítě kostela sv. Václava  
v obci. (P. Žáček)**



# VKK 15051 - Kaplice, okres Český Krumlov



**Kříž je umístěn ve štítě presbytáře kostela sv. Petra a Pavla v Kaplici. (P. Žáček)**





# VKK 15052 - Kojčice, okres Pelhřimov



**Kámen stojí u červené turistické cesty 1 km severně od obce několik metrů od pravého břehu Hejlovky. (M. Jirků)**







<p>Hradec Králové</p>	<p>Hradec Králové KK stával na poli naproti místu, kde stávala šibenice. Dnes zde stojí OC Futurum HK</p> <p><b>Dnes nenalezen</b></p>	<p>- Torzo nízkého kamenného kříže bez jednoho ramene</p>	<p>2023 Oldřich Dvořák</p>	<p><b>VKK 15053</b></p>
<p>Náchod</p>	<p>Bukovina-Velká a Malá KK stával prý v lese směrem k Bukovině u Chvalkovic</p> <p><b>Dnes nenalezen</b></p>	<p>Již na přelomu 19. a 20. stol. dle vyprávění notně poničený křížový kámen s reliéfem samostřílu</p>	<p>2023 Oldřich Dvořák</p>	<p><b>VKK 15054</b></p>
<p>Náchod</p>	<p>Svinišťany Stával v břehu před panskou zahradou</p> <p><b>Dnes nenalezen</b></p>	<p>Kříž vysoký zhruba 90 cm</p>	<p>2023 Oldřich Dvořák</p>	<p><b>VKK 15055</b></p>

# VKK 15056 - Poděbrady, okres Nymburk



**Kříž je postaven na zahradě domu č.p. 108/14 v ulici Na Vinici. Jde o další dílo pana Pavla Sasky. (M. Šára)**

# VKK 15057 - Cheb, okres Cheb



**Kámen je zazděn ve spojovací chodbě Františkánského kláštera mezi křížovou chodbou a kostelem Zvěstování P. Marie. (M. Šára)**

# **Pavel Saska**

**Nová Ves nad Popelkou, okres Semily**

**Holovousy, okres Jičín**

**Boháňka, okres Jičín**

**Šemíkovice, okres Třebíč**

**Klůček, okres Louny**

**Chabařovice, okres Ústí nad Labem**

**Chodovice, okres Jičín**

# Nová Ves nad Popelkou, okres Semily



**Kříž stojí na návrší proti malému rybníku  
tzv. Pechánkovu. (F. Mikule)**

# Holovousy, okres Jičín



**Kříž stojí v obci na soukromém pozemku. (J. Rejl)**








# Boháňka, okres Jičín



**Kříž stojí v obci před č.p.10. (F. Svoboda)**




# Šemíkovice, okres Třebíč



**Kříž stojí v obci na soukromém pozemku. (P. Chatrný)**







# **Ključek, okres Louny**



**Kříž bude v roce 2024 umístěn u rekreační chaty, volně přístupný. (F. Svoboda)**





# Chabařovice, okres Ústí nad Labem




**Kříž stojí na soukromém pozemku, jeho přesné umístění není známo. (P.Saska)**

# Chodovice, okres Jičín



**Kříž bude vztyčen na původním místě, kde stával KK 1213, který se ztratil v roce 1999.**

**(J. Rejl)**





**5. 10. 2023 byla replika usazena v terénu.  
(J. Rejl)**



# Ostatní DKP

**Sopotnice, okres Ústí nad Orlicí**

**Luka nad Jihlavou, okres Jihlava**

**Bílsko u Hořic, okres Jičín**

**Volterra, Toskánsko, Itálie**

**Casale Marittimo, Toskánsko, Itálie**

# Sopotnice, okres Ústí nad Orlicí




**Kříž stojí v lese východně od vodopádu Kamarád,  
za železniční tratí nedaleko Tovaryšského potoka.  
(J.Rejl)**





**K tragickému úmrtí došlo v lese, kam sedlák Václav odjel s koňmi. Pamětní kříž, z jedné strany: "Smrt Wáclawa Beneše" a z druhé "A 1826 Dne 20. Března". Příčina smrti: dle matriky: na zalití krve v mozku skrze spadání dřeva na hlavu.**



# Luka nad Jihlavou, okres Jihlava



**Nízký kříž stojí v lesíku při silnici na Předboř.  
Jde o novodobý objekt z roku 2002. (P. Valenta)**

# **Bílsko u Hořic, okres Jičín**



**V místním kamenictví je nabízen novodobý kamenný kříž smírčího typu za cenu 12000,-Kč.  
(J.Rejl)**




# Toskánsko - Itálie



**Kříž stojí u odbočky k Oratorio di Sant Ottaviano severovýchodně od Volterra. (F. Svoboda)**

# Toskánsko - Itálie



**Vlevo nad vchodem do Oratoria di San Sebastiano v Casale Marittimo se nachází zazděná kamenná deska s křížem. (F. Svoboda)**



Aš prezentace  
2006



Aš prezentace  
2007



Aš prezentace  
2008



Aš prezentace  
2009



Aš prezentace  
2010



Aš prezentace  
2011



Aš prezentace  
2012



Aš prezentace  
2013



Aš prezentace  
2014



Aš prezentace  
2015



Aš prezentace  
2016



Aš prezentace  
2017



Aš prezentace  
2018



Aš prezentace  
2019



Aš prezentace  
2021



Aš prezentace  
2022



Aš prezentace  
2023



**Děkujeme za pozornost...**