

# **Křížové kameny okresu Blansko**

Společnost přátel památných kamenů Vysočiny

Pavel Izdný  
2022

<http://www.pamatnekameny.euweb.cz>

# Úvod

Soupis zahrnuje křížové kameny okresu Blansko tj. kamenné kříže z jednoho kusu a kameny se znamením kříže, obsahují i text. Vychází z evidence Společnosti pro výzkum kamenných křížů při Muzeu Aš a je doplněn o další památky, hlavně z knihy Evy Nečasové - Křížové kameny Blanenska, Blansko 2014, kde je uvedena i rozsáhlá teorie. Ve většině případů připomínají tragickou událost, některé jsou hraničními kameny a některé náhrobníky. Nepoužívám zavádějící pojem smírčí kříže. Fotografie jsem pořizoval v roce 2016, pokud je autor jiný, tak je uveden. Soupis pramenů je uveden na konci. Kameny jsou řazeny abecedně podle obcí. Pohřešované kameny jsou v závěru soupisu. U kamenů většinou neuvádím materiál, myslím, že to není pro tento účel podstatné.

Leden 2022

Pavel Izdný  
[pavel.izdny@centrum.cz](mailto:pavel.izdny@centrum.cz)

# 1 Bedřichov

Stojí v lese Hersica asi 1 km za chatovou osadou, přibližně 50 m vpravo od lesní cesty vedoucí od chat. Dříve tudy vedla stará cesta z Olešnice přes Lažany do Brna.

66 x 38 x 20 cm

Na přední straně kamene jsou rytiny kříže, oštěpu a kola.

Podle pověsti kámen připomíná zavraždění mlynáře, který se vracel z jarmarku.

Podle jiné zde došlo k loupežnému přepadení vozky, podle další kámen představuje výstražné znamení varující před možným polámáním náprav vozů.

Aš 1476

Nečasová 48

Foto 23.června 2016



## 2 Býkovice

Je zazděn do čela opěrné zdi u domu čp. 25, u tzv. Porčova mlýna v blízkosti mlýnského kola.  
63 x 45 x 27 cm

Na kameni je vyrytý jednoduchý kříž, letopočet 1859 a monogram F. P.

Buď jako poděkování za ochranu při povodni nebo tzv. vodní cejch.

Aš není

Nečasová 174

Foto 17.března 2016





### 3 Crhov 1

Stojí u rohu kapličky na návsi. Dříve kámen ležel v silničním příkopu přibližně v polovině cesty z Crhova do Olešnice asi 20 m za nejvyšším bodem stoupání po pravé straně. Přemístěn byl v roce 2002.

43 x 40 x 10 cm

Na kameni je vyryt latinský kříž.

Je spojován z Cyrilo-Methodějskou tradicí. Konaly se sem poutě na sv. Cyrila a Metoděje. Dne 5.7.2002 byl kámen přemístěn a 10.7. 2002 postihla obec ničivá povodeň. Kaplička a kámen byly ušetřeny.

Aš 1477

Nečasová 56

Foto 17.března 2016



## 4 Crhov 2

Stojí na místě původního umístění kamene č. 1

56 x 53 x 8 cm

Na kameni je vyryt obdélník, uvnitř kterého je kříž s letopočtem 865. Kolem kříže jsou písmena LP v horní části a CM v dolní části.

Aš nemá číslo

Nečasová 57

Foto 17.března 2016





## 5 Černá Hora (Malá Lhota)

Kříž stojí v lesní trati Na Bahnech, po levé straně cesty vedoucí od silnice Milonice - Malá Lhota k lesnímu rybníku.

115 x 100 x 20 cm

Podle pověsti zde byl zabit obchodník s dobyt看em.

Až 1725 je uváděn jako Malá Lhota, ale je na katastru obce Černá Hora.

Nečasová 97

Foto 16 května 2016



## 6 Černovice

Stojí na zahradě domu čp. 6 (rekreační objekt) vedle fary.

70 x 35 x 18 cm

Kříž byl vykopán v roce 2006 při kopání základů pro nový plot.

Aš 2522

Nečasová 58

Foto 23.června 2016





## 7 Doubravice nad Svitavou

Je zadržán ve stěně kanceláře Charity v budově bývalé fary.

75 x 42 x 24 cm

Kámen byl nalezen na pozemku fary, asi se jedná o starý náhrobník.

Aš 2197

Nečasová 147

Foto 23.června 2016



## 8 Habrůvka

Stojí na návsi vedle pomníku padlým, byl sem přemístěn v roce 1970 ze zahrady domu čp. 18.

119 x 55 x 18 cm

Na přední straně kamene je reliéf latinského kříže, na zadní straně je rytina latinského kříže.

Má připomínat úmrtí francouzského vojáka v době napoleonských válek nebo vojáka z prusko-rakouských válek. Může to být i přísězný kříž.

Aš 1561

Franz - 78

Nečasová 60

Foto 27.července 2016





## 9 Hodonín 1

Stojí na zahradě domu čp. 46.

70 x 58 x 16 cm

Na kameni je vyryt čárový kříž.

Podle místní tradice jde o kámen postavený na památku padlého vojáka z prusko-rakouské války.

Aš 1824

Nečasová 62

Foto 17.března 2016



## 10 Hodonín 2

Stojí na zahradě domu čp. 42.

52 x 50 x 12 cm

Na kameni je vyryta podkova, ale nyní je na něm skutečná podkova. Má to být náhrobek koně z prusko-rakouské války. Je rozdělen na dvě části. Není na něm kříž, ale pravděpodobně souvisí s kamenem č.1, je jen několik desítek metrů od něj.

Aš 1823

Nečasová 62

Foto 17.března 2016





# 11 Jestřebí

Stojí jihozápadně od obce, vlevo od žluté turistické cesty, v rozdvojení této cesty a cesty do Spešova. V blízkosti původního umístění stojí kamenný kříž. Kámen je asi 200 m níže od něj.  
43 x 25 x 11 cm

Na kameni je vytesán čarový kříž a čtyřřádkový nápis:

„Zde dokonal FR. MATOUŠEK z Bořitova 22.VI.1915“

Byl zde zabit vozem Fr. Matoušek pekař z Bořitova. 22.6.1915

Aš nemá číslo

Nečasová 107

Foto 27.července 2016



Zápis z matriky zemřelých pro obec Jestřebí.

Matrika		Číslo knihy	Původce	Obce (4)	Digitizované stránky	Podrobnosti o matrice	Části matriky (4)
Narození: -		160	Bořitov				
Oddání: -							
Zemřelí: 1833 - 1938							
Index narození: -							
Index oddání: -							
Index zemřelí: -							

22. 25. 13.	červená 89.	František Matoušek, pekař v Bořitově - ženatý nar. 24/8. 1870. odd. 18/9. 1894.	1 . 1 . 45 . .	Mraz zlomení žebér a krvácení levé plíce fractura costarum hæmorrhagiæ pulmon.	Zemřel náhle teně nemohl byti volán	Fr. Matoušek, pekař.
-------------------	-------------	---	----------------	---	---	----------------------------



## 12 Knínice u Boskovic (Vážany)

Stojí na lesním průseku asi 100 m západně od zpevněné silničky, po které vede modrá tur. značka z Boskovic na křižovatku silnic Šebetov-Pohora-Kořenec, v místech jižního okraje vápencových skal, 1,3 km jihovýchodně od přejezdu železnice a 1,25 km jihozápadně od vrcholu kopce Mojetín.

157 x 70 x 25 cm

Na kameni je reliéf kříže, rytina pravoslavného kříže a nápis "ZDE ODEVZDAL 26.8.1930 SVOU DUŠI HOSPODINU A.V.ŠEVČÍK PRAVOSLAV...BYTER MOR...". Na druhé straně je nápis "Na jeho paměť zbudoval Kroužek pravoslavné mládeže z Brna za pomoci všech farníků".

Na památku A.V. Ševčíka, který zde dne 26.8.1930 zemřel na infarkt.

Aš nemá číslo je evidován jako Vážany, ale je katastru obce Knínice u Boskovic.

Nečasová 64

Foto 23.června 2016





## 13 Kozárov

Stojí v lesní trati Kraví hlava. Přístupová cesta - od křižovatky Rašov-Kozárov-Kunčina Ves po cestě do lesa směrem na Zhoř, Rašov. Kámen stojí vpravo u lesní cesty.

77 x 27 x 9 cm

Jedná se o betonový kvádr s rytinou křížku a letopočtem "1809 LP", snad replika původního kamene. Podle pověsti je zde pohřbena manželka francouzského důstojníka z napoleonských válek.

Aš 1478

Nečasová 127

Foto 17.března 2016





## 14 Kunštát (Rudka 1)

Stojí na severním okraji města na pravé straně silnice z Kunštátu do Rudky, asi 200 m od vchodu do areálu Jeskyně Blanických rytířů.

93 x 80 x 23 cm

Na kameni je reliéf kříže.

Aš 0364 je evidován jako Rudka 1, ale je na katastru obce Kunštát

Franz - 26

Nečasová 66

ÚSKP 29538/7-589 NPÚ 1000140919

<https://pamatkovykatalog.cz/smirci-kamen-792262>

Foto 17.března 2016



Foto z ev. listu památky před rokem 1965




Fig. 26. Kunstladt Rutka.





## 15 Lažany 1

Stojí na okraji lesa Kuchyňka, severně od obce vlevo od silnice do Újezda.

78 x 65 x 9 cm

Na kameni je reliéf latinského kříže. Celý kámen je pokryt sedmi řádky nápisu "(T)uto gest zabit (Ja)kub z augezda syn waclawa dworaka z milonicz den swate Sstiepana gehozto Dussi pan buh rac milostiw byti".

Připomíná vraždu Jakuba Dvořáka 26.12. 1566, kvůli hádce o peníze prohrané v kartách. Vztahuje se k němu dochovaná smírčí smlouva.

Aš 0362

Franz - 100

Nečasová 70

ÚSKP: 33147/7-499, NPÚ 1000144778

<https://pamatkovykatalog.cz/smirci-kamen-885751>

Foto 16 května 2016



Fig 100 Lazan-Ujezd.



## 16 Lažany 2

Původně stával na levém břehu potoka Lažánky, pak na dvoře domu čp. 72, nyní (rok 2022) je před tímto domem v předzahrádce.

80 x 41 x 15 cm

Na kameni je reliéf klínového kříže s rozštěpenou nohou.

Aš 0361

Franz - 98

Nečasová 86

ÚSKP: 14224/7-498, NPÚ 1000124563

<https://pamatkovykatalog.cz/smirci-kamen-771374>

Foto 16 května 2016



Foto Jiří Synek 27.7.2021



Fig. 98. Lažan.



## 17 Lažany 3

Stojí v lese Brloh mezi obcemi Lažany, Újezd a Milonice.

137 x 74 x 17 cm

Stojí na místě, kde byl zavražděn Michael zvaný Keisser. Na kameni je reliéf latinského kříže s rozštěpenou patou. Pod rameny jsou tři řádky latinského textu gotickou minuskulí, dole jsou atributy soukenického řemesla: postřihovačské nůžky a počesávací ruční rámeček se soukenickou štětkou. Na břevnu a noze kříže jsou tři hřeby Kristova umučení.

Aš 0967

Franz - 101

Nečasová 74

ÚSKP: 39741/7-500, NPÚ 1000151776

<https://pamatkovykatalog.cz/smirci-kamen-1247755>

Foto 16 května 2016



Fig. 101. Brdloh bei Lazan-Millonitz.



## 18 Letovice

Byl uložen na zámku v Letovicích na prohlídkové trase v prostoru nad kaplí, původně se nacházel na zahradě domu v Třebíči-Polance (do roku 2008). V roce 2021 byl koupen soukromou osobou a je na zahradě v Ivančicích okres Brno-venkov.

78 x 45 x 15 cm

Na kameni je reliéf golgotského kříže. Pod jedním ramenem je nůž hrotem vzhůru, pod druhým jsou dva zkřížené klíče.

Aš 2439

Nečasová 90

Dřívější umístění Foto 23.června 2016



Nynější umístění v Ivančicích (BO). Foto Iva Šilbergerová září 2021





## 19 Lysice

Je uložen na zámku v Lysicích. Byl tam přemístěn p. Evženem Kopeckým z bývalé dančí obory, kde byl zarostlý v kopřivách.

Je rozlomen na dvě části. Po obvodu kamene je nápis gotickou majuskulí dnes již nečitelný.

Původní místo bylo snad u jedné z polních cest východně od obce

90 x 76 x 20 cm a 57 x 76 x 20 cm

Aš 2137

Nečasová 150

Trapp 89-90

Foto 17.března 2016



Kresba p. Maurice Trappa z roku 1861



## 20 Obora

Stojí na návsi vedle kříže. Jedná se o torzo křížového kamene.

25 x 66 x 23 cm

Do roku 1931 stál u stěny panské kovárny. Při přemístování byla pod kamenem nalezena kostra dospělé osoby. V regionální literatuře je zaznamenána pověst s motivy krevní msty a se vztahem ke stavbě kostela v blízkých Boskovicích.

Aš 0363

Nečasová 100

Sedlák - 9

Foto 23.června 2016





## 21 Olešnice

Stojí v ohradě před požární zbrojnicí.

91 x 50 x 18 cm

Do roku 2001 stál u koupaliště. Kámen byl postaven na místě, kde pod převrácenou fúrou zahynul v roce 1678 Šimon Čermáček.

Na kameni je reliéf tlapatého kříže a nápis:

Wystaven

gest tento kamen

pro památku

zie gest tu zabít

Ssymon czerma

czek soused oles..

Leta 1678

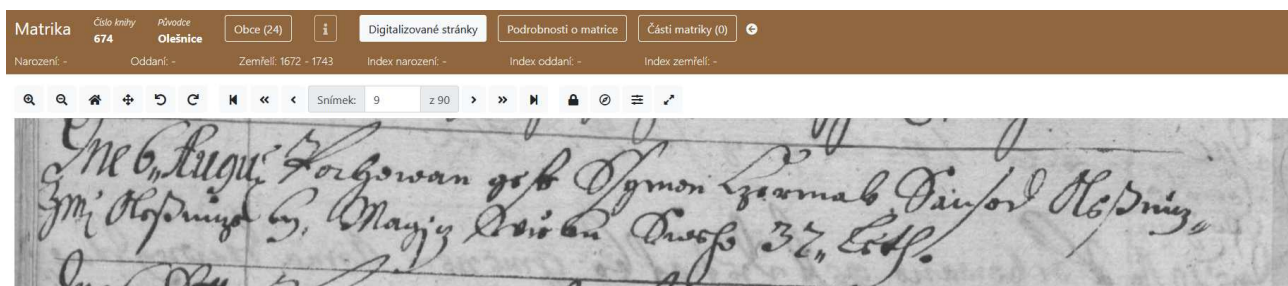
Aš 1479

Nečasová 103

Foto 17.března 2016



Zápis v matrice





## 22 Prostřední Poříčí

Stojí na louce za potokem, vlevo od silnice do Dolního Poříčí.

65 x 55 x 18 cm

Na kameni je reliéf písánského kříže. Ke kameni se vztahuje pověst o sousedské vraždě.

Aš 1825

Nečasová 105

Foto 17.března 2016





## 23 Rozseč nad Kun.

Stojí 1,5km jižně od obce v Adamově koutě asi 50 m vlevo od cesty na Kulíšek na kraji lesa za oplocenkou pod velkou břízou.

71 x 42 x 12 cm

Na kameni je vyryto písmeno "K" , křížek a letopočet 1729. Na druhé straně je písmeno "D" , dvě malé čtvercové prohlubně a ve spodní části se opakuje letopočet z přední strany. Jde o kámen hraniční.

Aš 1826

Foto 27.července 2016



## 24 Rozsička 1 a 2

Kameny jsou umístěny na zahradě domu čp. 9.

95 x 60 x 25 cm

135 x 44 x 12 cm

Jedná se pravděpodobně o tzv. "saské kameny", které připomínají vpád Sasů na Moravu v roce 1742.

Aš 1827 a 1828

Nečasová 111

Foto 17.března 2016





## 25 Rudka 2

Je zadržán v poloze naležato v hospodářském stavení u domu čp. 18 nedaleko návsi.

84 x 24 cm

Hranol s křížkem, asi původně náhrobník.

Aš nemá číslo

Nečasová 156

Foto 17.března 2016



## 26 Sv. Kateřina -Šebrov

Nad vchodem do kostela sv. Kateřiny z jižní strany.

Deska s nízkým reliéfem zobrazujícím Cyrila a Metoděje, kteří zde údajně byli v roce 861.

Metoděj drží hůl nahoře s ukřižovaným Kristem je nad ním nápis MCXC.

Nenašel jsem žádný popis. Kostel je památkově chráněn.

ÚSKP 33787/7-616 NKP 1000145451

<https://pamatkovykatalog.cz/kostel-sv-kateriny-15838251>

Foto 27.července.2016





## 27 Touboř – Kunštát na Moravě

Je volně postaven v lese vpravo od cesty vedoucí po zelené tur. značce z obce Zbraslavec na Touboř, na hranicích katastrů Touboř-Kunice-Zbraslavec. Lokalita v Kamínkách (Kryštofova zmola)

30 x 22 x 22 cm

Na kameni je rytina kříže. Původně byl větší (toto je jen torzo). S největší pravděpodobností jde o hraniční kámen.

Aš 2136

Nečasová 68

Foto 23.června 2016



## 28 Uhřice

Stojí na konci obce vlevo u silnice do Jaroměřic poblíž vysokého kříže.

60 x 54 x 20 cm

Na kameni je nezřetelný obrys kříže, zemřel zde sedlák pod převráceným vozem, může být spojen i s napoleonskými válkami.

Aš 0365

Nečasová 114

Foto 23.června 2016





## 29 Újezd u Černé Hory 1

Je zazděn do podezdívky márnice. Asi náhrobník.

151 x 53 cm

Na kameni je rytina latinského kříže. Do roku 1900 stál v Hlubokých Dvorech.

Aš 1783

Nečasová 158

Foto 16 května 2016



## 30 Újezd u Černé Hory 2

Je zazděn do podezdívky márnice. Asi náhrobník.

116 x 50 x 30 cm

Na kameni je rytina latinského kříže. Do roku 1900 stál v Hlubokých Dvorech.

Aš 1784

Nečasová 160

Foto 16 května 2016





## 31 Újezd u Černé Hory 3

Je zazděn do rohu obvodové zdi místního hřbitova. Asi náhrobník.

144 x 45 x 35 cm

Na kameni je reliéf latinského kříže.

Aš 1785

Nečasová 161

Foto 16 května 2016



## 32 Újezd u Černé Hory 4

Je zazděn do zdi místního hřbitova vlevo od vchodu, asi 10 až 15 m od márníce. Asi náhrobník.  
139 x 51 cm

Na kameni je vysekán obrys kříže.

Aš 2440

Nečasová 164

Foto 16 května 2016





### 33 Vavřinec

Leží uprostřed pole v lokalitě Vrbky na malém ostrůvku před křížem z roku 1888.

100 x 31 x 19 cm

Slouží jako práh ke kříži, dříve jako schod v kostele sv. Jakuba v Boskovicích.

Aš není

Nečasová 168

Foto 27.července 2016



## 34 Velká Roudka

Klenák nad pramenem (studánkou) sv. Františka v bývalých lázních.

45 x 15-27 cm

Je na něm kříž a písmena Z. V. , zřejmě monogram autora stavby

Aš není

Nečasová 177

Foto 23.června 2016





## 35 Žernovník

Stojí u kapličky naproti obecnímu úřadu

99 x 46 x 24 cm

Na přední straně kamene je reliéf latinského kříže, pod jehož rameny je šipka a meč. Na kříži je svisle letopočet 1719 nebo 1779. Na zadní straně kamene je rytina řeckého kříže. Kámen býval zazděn do opěrné zdi, před tím stál v blízké zahradě. Podle pověsti určoval kámen hrob husitského vojevůdce.

Aš 1722

Franz - 102

Nečasová 116

Foto 17.března 2016




Fig. 102 Žernovník.

# Pohřešované kameny

## Býkovice 2

Stál u křižovatky silnice Černá Hora-Býkovice a cesty, která odbočuje do části Kolebečnický v blízkosti vysokého kříže.

65 x 70 cm

Na kameni byl reliéf kříže.

Původně stával na východní straně obce v břehu hlubokého úvozu zvaného Řemenec.

V roce 1949 byl přesunut ke křižovatce. Po roce 1980 již nebyl nalezen.

Podle lidové tradice byli pod ním pohřbeni dva prušští vojáci.

Aš nemá číslo

Nečasová 122

## Cetkovice 1,2,3

Stály u staré cesty Trhůvky nedaleko obce Světlá.

Aš nemají číslo

Nečasová 122

## Cetkovice 4

Byl zazděn do zdiva při stavbě kapličky v místě zvaném Na kaplici.

V roce 1956 při opravě kaple nebyl v nadzemním zdivu kříž nalezen.

Sedlák: Roku 1886 byla postavena na cetkovické návsi kaplička Jana Nepomuckého, kterou vybuodoval ve zbožné úctě Jan Kubín - místní občan. Při hloubení základů byl prý v zemi nalezen kamenný kříž, o němž do té doby nikdo nevěděl. Podle nejistého tvrzení byl tehdy kříž uložen do zdiva kapličky, která zde stojí dosud.

...

Kronika obce Světlé (1877-1886), psaná Karlem Müllerem, doslova uvádí: "15. května 1886 byla postavena kaplička sv. Jana z Nepomuku na Kaplici (v Cetkovicích). Když byly kopány základy, byl nalezen posvátný kámen, který byl zazděn do kaple. Prý to měl být pamětní pomníček cyrilometodějský asi jako v Jaroměřicích, označující místo, kde kázal sv. Metoděj. Na místě dnešní kaple prý byla dříve dřevěná kaplička se hřbitovem kolem - o čemž svědčí ve výkopu nalezené kosti".

Aš nemá číslo

Nečasová 123

## Crhov 3

Stál asi 200 m od kamene č. 1

Aš nemá číslo

Jurman 103

## Černá Hora 1 a 2

Stály za obcí u mostu V Obůrkách, mohlo se jednat o mýtní znamení. Zřejmě zmizely při stavbě silnice z Brna do Letovic v 18. století, v roce 1837 už nebyly nalezeny.

Aš nemají číslo

Nečasová 124

Josef Pilnáček - Paměti městyse Černé Hory, Černá Hora 1926, str. 253, 361 (znovu vydáno 2010)



## Hluboké Dvory 1

Stál asi 350 m jihovýchodně od zříceniny hradu Trmačov při rozcestí polních cest.

50 x 40 x 15 cm

Na kameni byl reliéf kříže.

Po roce 1960 nebyl nalezen

Aš nemá číslo

Nečasová 124

## Hluboké Dvory 2

Stál při okraji lesa severně od obce.

Na kameni byl vysekán řecký kříž.

Kámen připomínal smrt dělníka v nedalekém kamenolomu.

Kámen byl poškozen a odvezen neznámo kam před rokem 1950 při scelování pozemků.

Aš nemá číslo

Nečasová 125

## Hodonín 3

Podle pamětníků stál západně od obce na poli mezi silnicemi na Černovice a Štěpánov.

50 x 30 x 23 cm

Mohlo by se jednat o tzv. Saský kámen. V Olešnické pamětní knize je zmínka o smrti saského vojáka nad jehož hrobem byl kámen s vyrytým křížem, místu se říká u Saksa

Aš 2521

Nečasová 126

## Lažany 4

Stál u brodu přes potok Lažánku nedaleko odbočky silnice z Lažan do Újezda.

80 x 55 cm

Na kameni byl vyryt latinský kříž, meč a sekera.

Kámen byl zničen v 80. letech 20. století při stavbě jednoho z blízkých domů.

Aš 1727

Franz 99

Nečasová 129



Fig. 99. Lažan.

## Lažany 5

Podle výkladu některých badatelů se mělo jednat o druhý z kamenů popsaných ve Vlastivědě moravské. Prvním kamenem byl kámen č. 4 (Aš 1727).

Josef Pilnáček - Paměti městyse Černé Hory, Černá Hora 1926, str. 250

Nečasová 131

## Makov

Stál u cesty do Makova vedle mostu v oboře.

60 x 63 x 20 cm

Na kameni byl vyryt templářský kříž a letopočet 1637.

Kámen měl být rozbit v 70. letech 20. století při odhrnování sněhu.

V roce 1998 byl objeven zlomek kamene, jeho pravá horní část (39x45x27) s číslicí 37 a částí kříže, v lese při pravé straně silnice z Makova do Kunštátu, pod vysokým smrkem u mostku přes potok.

O několik měsíců později už nebyl nalezen.

Aš 1730

Franz 103

Nečasová 95



Fig. 103. Kunstadt-Makow.

## Sloup

Ležel u okresní silnice ze Sloupu do Petrovic vedle litinového křížku z roku 1817.

Kříž měl jedno rameno v zemi.

140 x 40 cm

Aš 1723

Franz 65

Nečasová 132




Fig 05. Sloup-Petrowitz



## Újezd u Černé Hory 5

Stál u dnes zrušené polní cesty do Skaličky v místech "V rovinách".

Na kameni byl vysekán obrys pisánského kříže a nápis: LETE PÁNĚ 1787. ZDE SVOU POUŤ DOKONALA ANNA KRATOCHVIL ZE SKALIČKY.

Naposledy byl zaznamenán v roce 1980. Později byl pravděpodobně zahrnut hlinou.

Aš 1830

Nečasová 137

Fotografie pochází z kroniky obce Újezd u Černé Hory



Zápis z matriky zemřelých pro obec Skalička farní úřad Újezd u Černé Hory č. 851 str. 99

Matrika		Číslo knihy	Alfabet	Obce (9)	Digitální stránky	Podrobnosti o matrice	Části matriky (9)
Narození: -		851	Újezd u Černé Hory				
Oddání: -							
Zemřelí: 1784 - 1833							
Index narození: -							
Index oddání: -							
Index zemřelí: -							

		Anno 1787:			
1 April	9	Witzgerb Franz	1	1	5 Woyfa Franz
17 July	14	Eratochvilin Anna	1	1	5 4 Bon Tylag ge Ladpfn

## Újezd u Černé Hory 6

Stál na návsi poblíž pomníku padlým, později sloužil jako lávka přes příkop.

160 x 80 cm

Na kameni byl reliéf latinského kříže a sekery.

Kámen byl zničen v 70. letech 20 století.

Aš 2138

Nečasová 139

# Literatura

Aš - [https://smircikrize.euweb.cz/CR/Blansko/Blansko\\_o.html](https://smircikrize.euweb.cz/CR/Blansko/Blansko_o.html)

Jurman Hynek - Smírčí kameny na Vysočině IV. vydání, Štěpánov nad Svratkou 2010

Eva Nečasová - Křížové kameny Blanenska, Blansko 2014

Josef Pilnáček - Paměti městyse Černé Hory, Černá Hora 1926

Franz - A. Franz Alte Steinkreuze und Kreuzsteine in Mähren. Wien 1893

Mauriz Trapp - Starý polní mezník u Lysice v západní Moravě, Památky archeologické roč. IV, č. 2,  
1861 str. 89-90